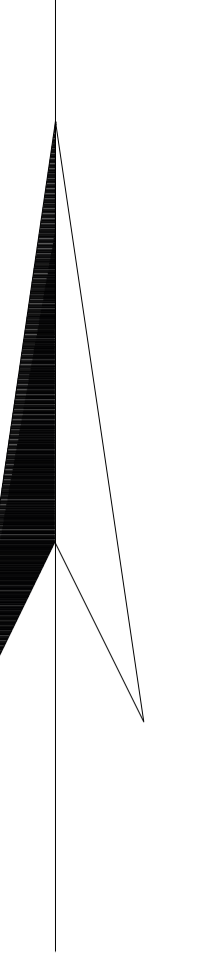
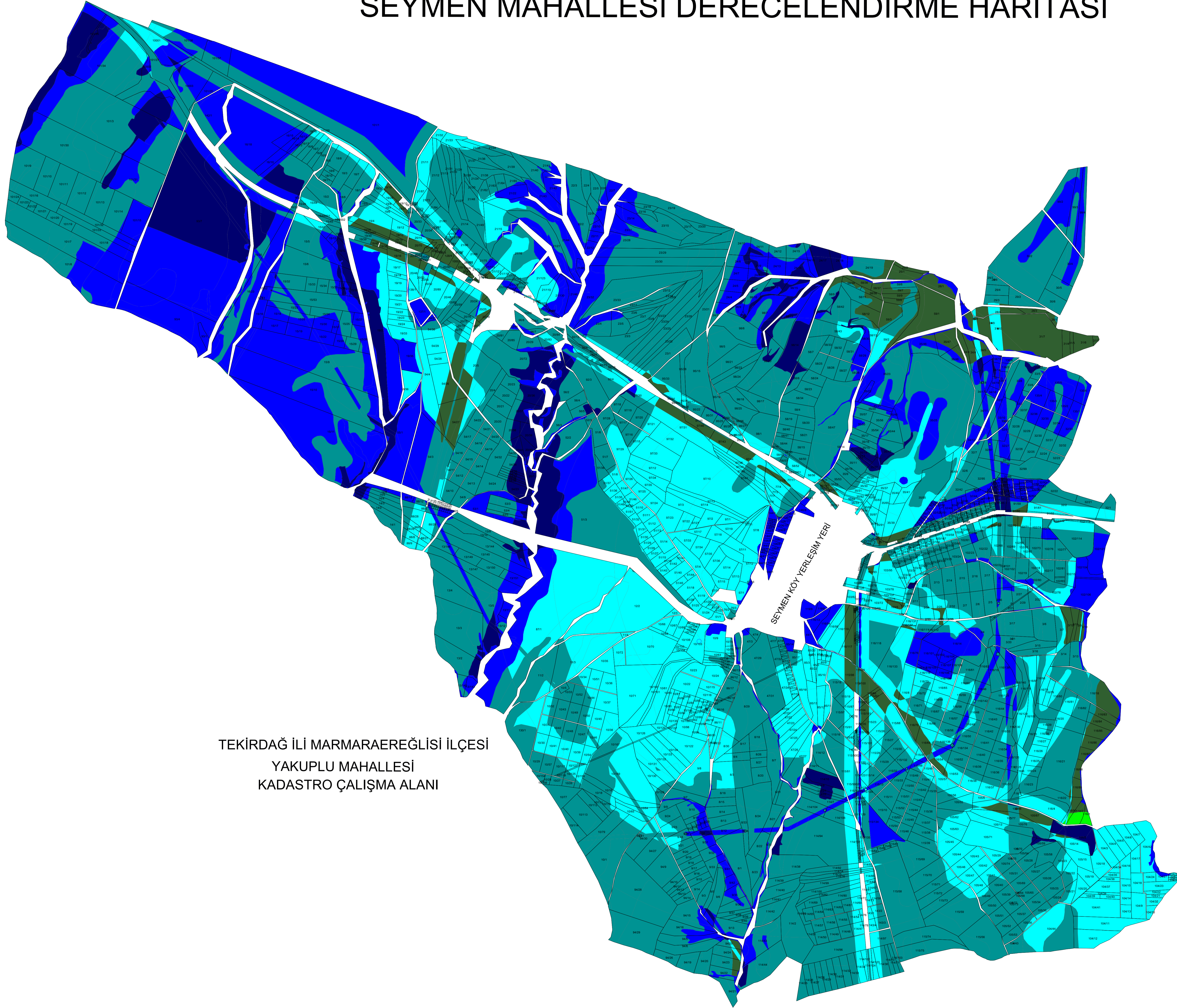


TEKİRDAĞ 2.KISIM AT VE TİGH PROJESİ SEYMEN MAHALLESİ DERECELENDİRME HARİTASI

N



1/13200



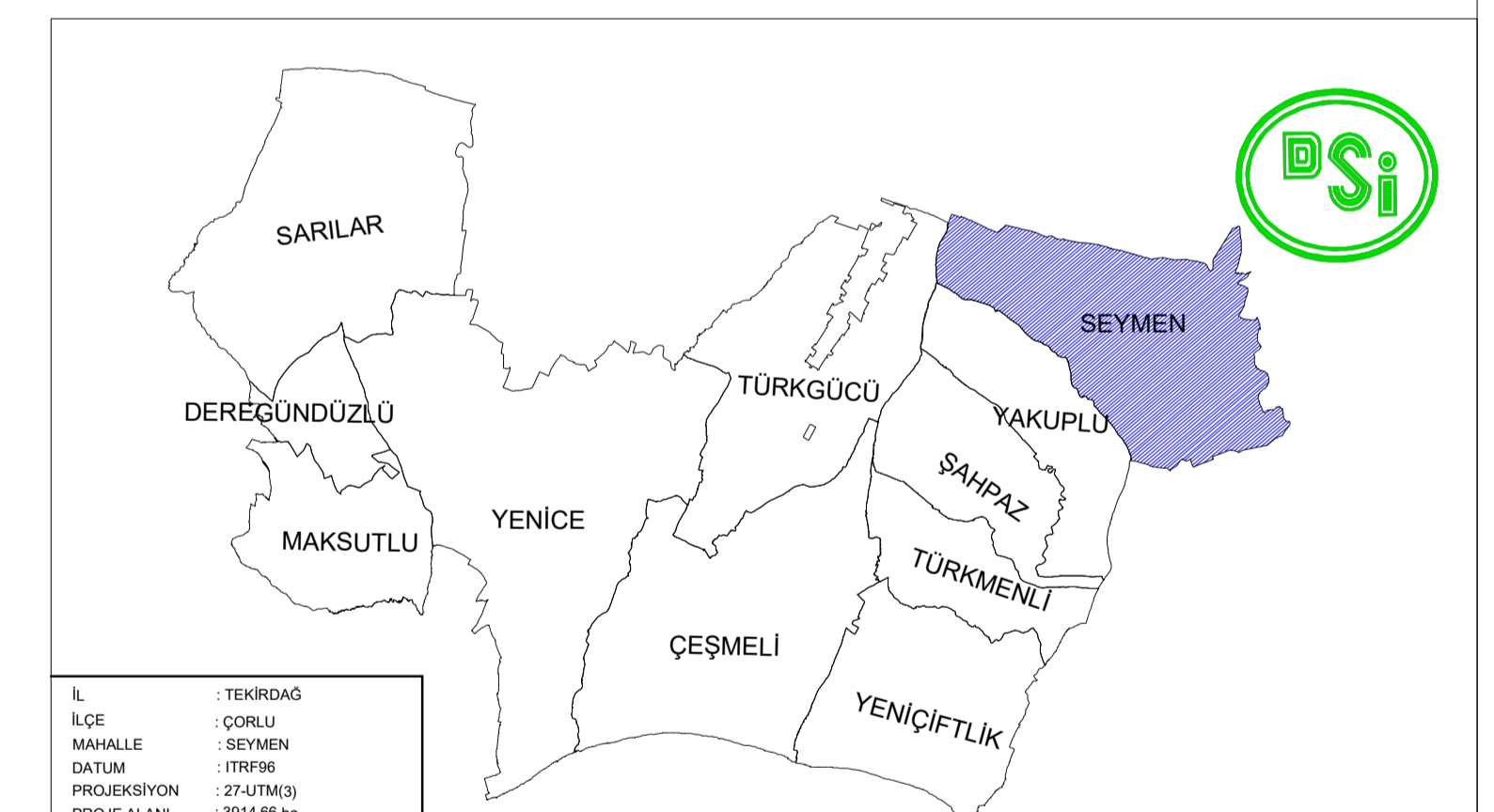
TEKİRDAĞ İLİ MARMARAEREĞLİSİ İLÇESİ
YAKUPLU MAHALLESİ
KADASTRO ÇALIŞMA ALANI

DERECE SINIFLARI

1. DERECE	80.00 - 100.00	
2. DERECE	70.00 - 79.99	
3. DERECE	60.00 - 69.99	
4. DERECE	50.00 - 59.99	
5. DERECE	40.00 - 49.99	
6. DERECE	30.00 - 39.99	
7. DERECE	20.00 - 29.99	
8. DERECE	00.00 - 19.99	

TEKİRDAĞ -ÇORLU -SEYMEN MAHALLESİ DERECELENDİRME DENKLİK TABLOSU

DERECE	4	5	6	7	8
4	1	1.2214	1.4824	1.9841	3.1318
5	0.8187	1	1.2137	1.6245	2.5641
6	0.6746	0.824	1	1.3385	2.1227
7	0.504	0.6156	0.7471	1	1.5784
8	0.3193	0.39	0.4733	0.6335	1



İL: TEKİRDAĞ
İLÇE: ÇORLU
MAHALLE: SEYMEN
SİTE NO: 27-07/1633
PROJE ALANI: 3814.86 ha

TEKİRDAĞ 2. KISIM AT VE TİGH PROJESİ SEYMEN MAHALLESİ DERECELENDİRME HARİTASI

HAZIRLAYAN	Adı Soyadı	İmza	Tarih	YÖKLENİCİ
ÇİZEN	Cansu ŞİMŞEK Harita Mühendisi	/2026	ALYA GRUP-GİSMARK İNŞAAT Volkan GİT Firma Yetkilisi
YAPAN	Ahmet Cenk BEKER Harita Mühendisi	/2026/2026
KOMİSYON ÜYELERİ	Adı Soyadı	İmza	Tarih	
ÜYE (YEREL)		/2026	
ÜYE (YEREL)		/2026	
ÜYE (BELEDİYE)		/2026	
İŞİN SAHİBİ: DSİ 11. BÖLGE MÜDÜRLÜĞÜ / EDİRNE				
İNCELENDİ	Adı Soyadı	İmza	Tarih	TASVİP OLANUR
KOMİSYON BAŞKANI	Ziraat Mühendisi Osman AKIN	/2026	Osman AKIN AT ve TİGH Şube Müdürü
ÜYE	Harita Mühendisi Levent AK	/2026/2026 TASDİK
ÜYE	Ziraat Yüksek Mühendisi Ozlem KARABULUT	/2026	
ÜYE	Ziraat Mühendisi Şeyma YÜCE	/2026	