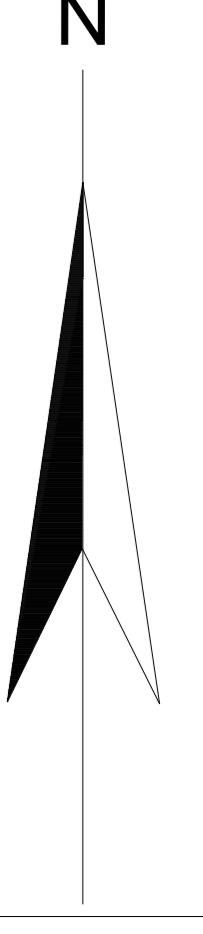
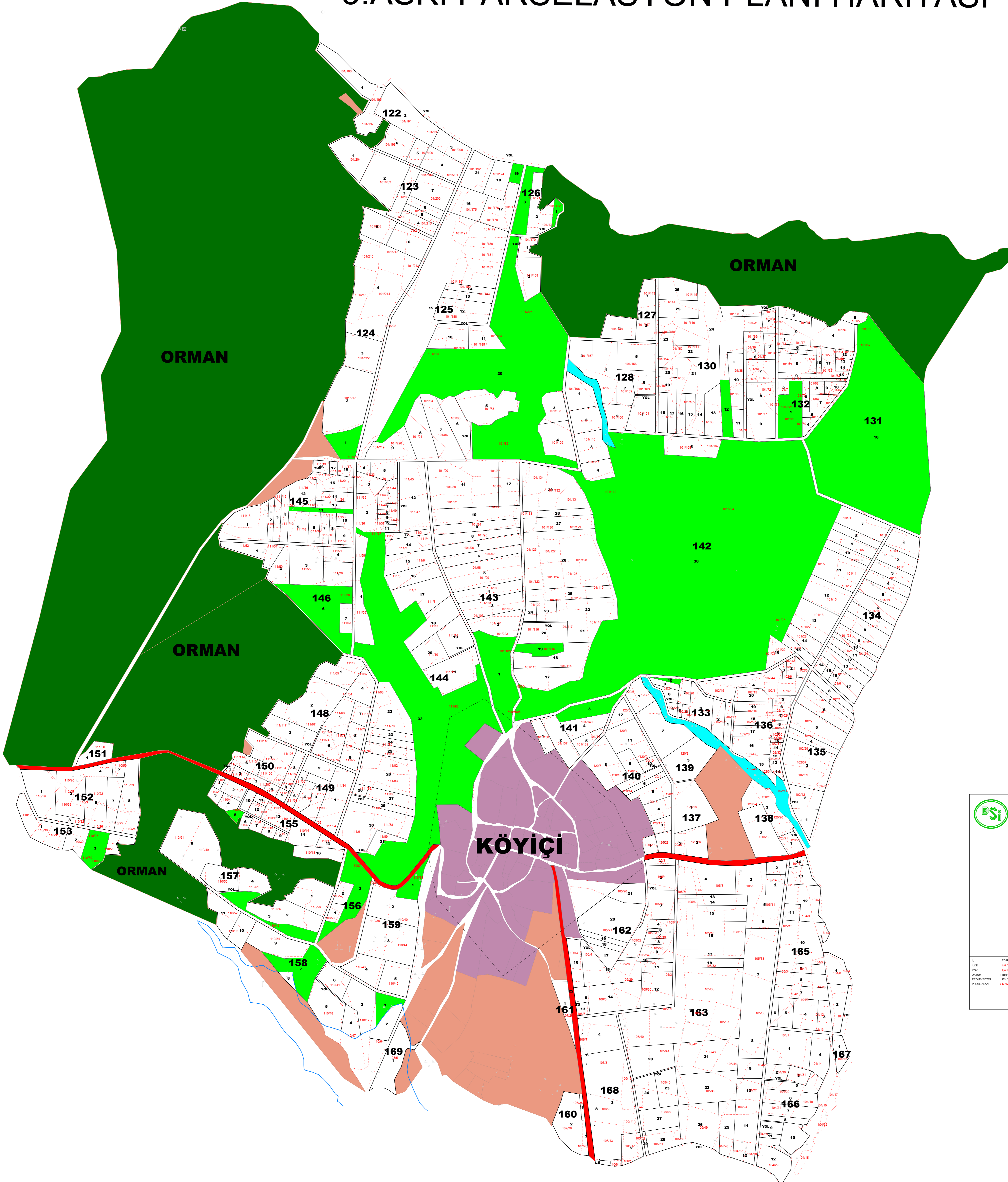
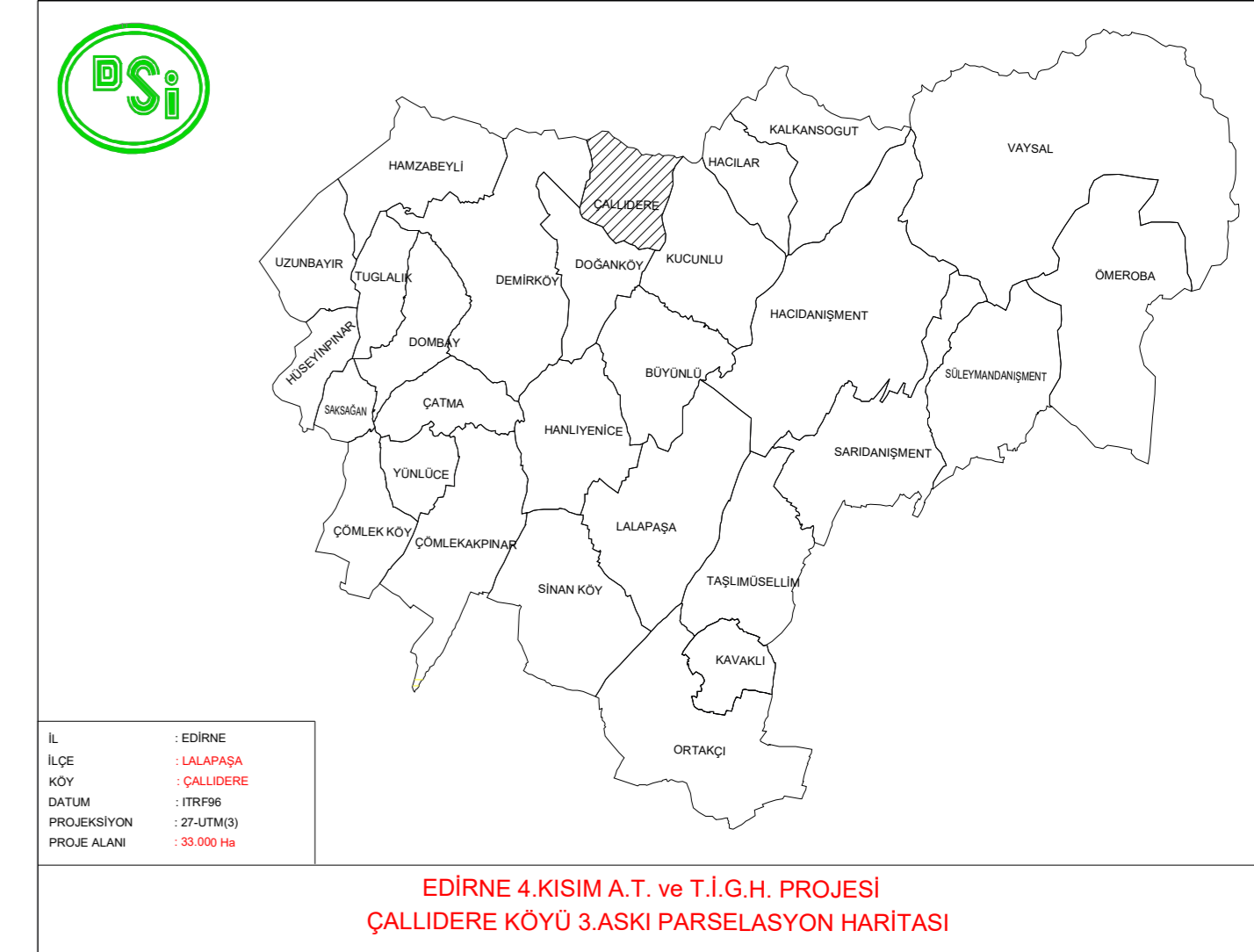


# EDİRNE 4. KISIM A.T. VE T.İ.G.H. PROJESİ ÇALLIDERE KÖYÜ 3.ASKI PARSELASYON PLANI HARİTASI



1/5500

	(0.35) BLOK HAT
	(0.15) KADASTRO HAT
	(0.50) ANA KANAL
	(0.50) KÖY SINIRI
	(0.50) KÖY GÜLÜM SINIRI
	(0.15) STABİLİZE VE TOPRAK YOL
	(0.25) ASFALT YOL
	(0.15) KANAL
	(0.15) SABİT TESİS (Bina)
	(0.15) SABİT TESİS (Rogaz Kapagı)
	(0.15) SABİT TESİS (Hırsant Vanası)
	(0.15) SABİT TESİS (Elektrik Dregi)
	(0.15) SABİT TESİS (Flektör Dregi)
	(0.15) SABİT TESİS (Tramway Dregi)
	(0.15) SABİT TESİS (Traktör)
	(0.15) SABİT TESİS (İşleyen Maden)
	(0.15) SABİT TESİS (Çayır)
	(0.15) SABİT TESİS (Makropomp)
	(0.15) SABİT TESİS (Doğalgaz Kütüğü)
	(0.15) SABİT TESİS (Mecanık)
	(0.15) SABİT TESİS (Bayrak Dregi)
	(0.15) SABİT TESİS (Cadde Sokak Lambası)
	(0.15) SABİT TESİS KUYUSU
	(0.50) AĞAQLANDIRMA
	(0.15) SABİT TESİS (Emlak)
	(0.15) MALİYE HAZİNESİ
	(0.15) KÖY TÜZEL KİŞİLİĞİ
	(0.15) MERA
	PROJE DİŞİ
	KANAL ANA HATTI
	KÖYÜÇİ (PROJE DİŞİ)
	DERE
	ANAYOL
	SULAMA



EDİRNE  
İL  
İLÇE  
KÖY  
BASKIM  
PROJEYON  
PROJE ANA

EDİRNE 4.KISIM A.T. ve T.İ.G.H. PROJESİ  
ÇALLIDERE KÖYÜ 3.ASKI PARSELASYON HARİTASI