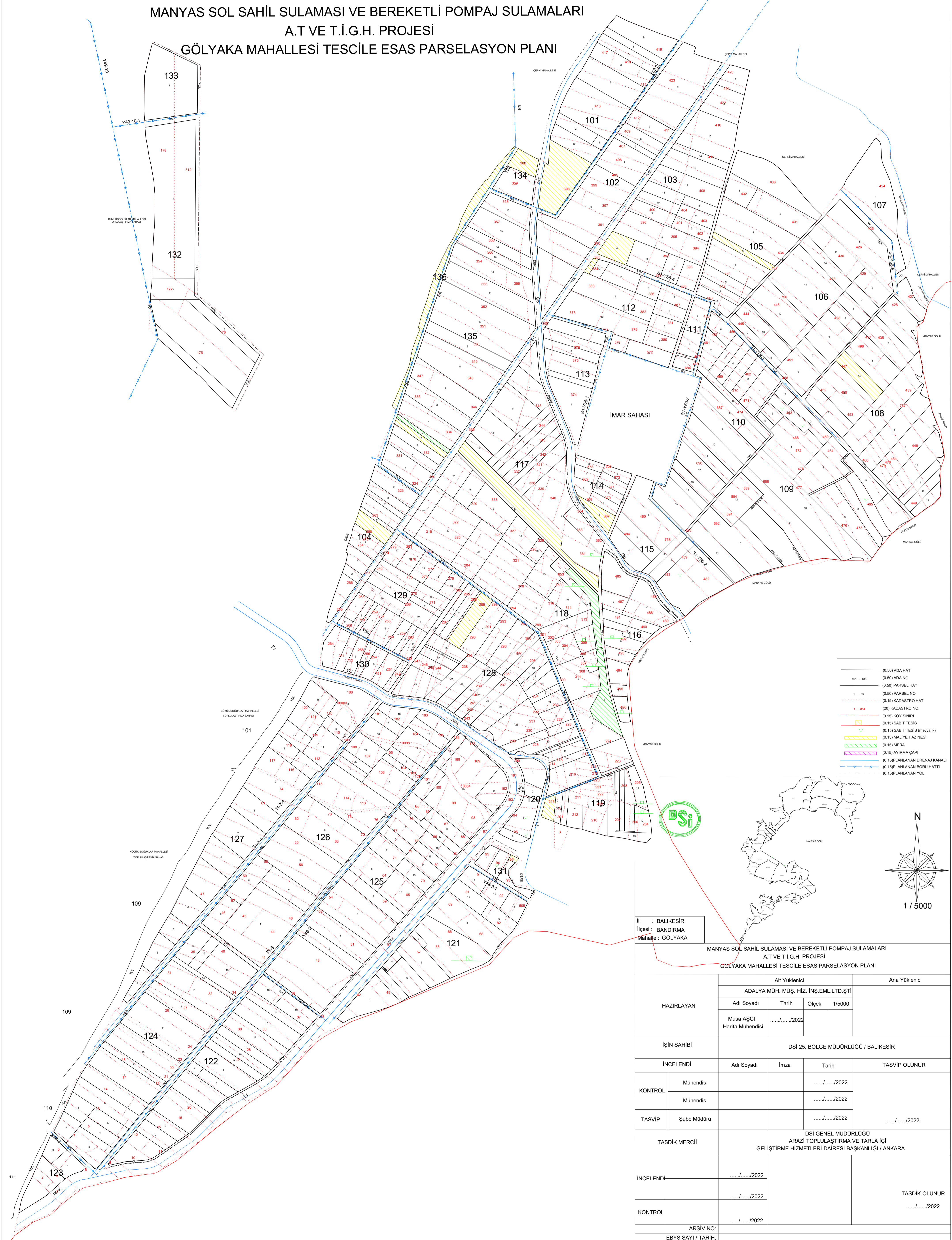

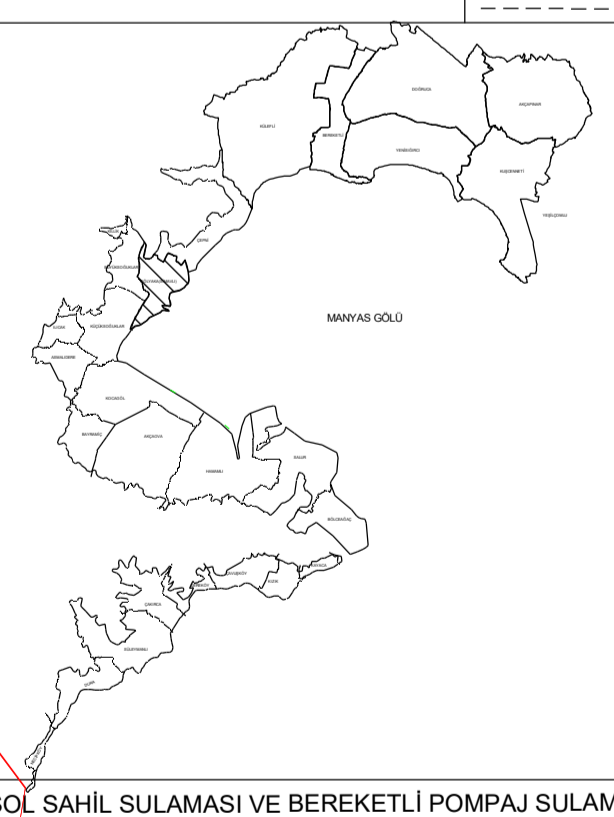



MANYAS SOL SAHİL SULAMASI VE BEREKETLİ POMPAJ SULAMALARI
A.T VE T.İ.G.H. PROJESİ
GÖLYAKA MAHALLESİ TESCİLE ESAS PARSELASYON PLANI



- (0.50) ADA HAT
- (0.50) ADA NO
- (0.50) PARSEL HAT
- (0.50) PARSEL NO
- (0.15) KADASTRO HAT
- (20) KADASTRO NO
- (0.15) KÖY SINIRI
- (0.15) SABİT TESİS
- (0.15) SABİT TESİS (meyve/ak)
- (0.15) MALİYE HAZİNESİ
- (0.15) MEYRA
- (0.15) AYRIRMA ÇAPRI
- (0.15) PLANLANAN DRENAJ KANALI
- (0.15) PLANLANAN BORU HATTI
- (0.15) PLANLANAN YOL



İli : BALIKESİR
İlçesi : BANDIRMA
Mahalle : GÖLYAKA

MANYAS SOL SAHİL SULAMASI VE BEREKETLİ POMPAJ SULAMALARI
A.T VE T.İ.G.H. PROJESİ
GÖLYAKA MAHALLESİ TESCİLE ESAS PARSELASYON PLANI

HAZIRLAYAN	Alt Yüklenici			Ana Yüklenici
	Adı Soyadı	Tarih	Ölçek	1/5000
	Musa AŞÇI/...../2022		
İŞİN SAHİBİ	DSİ 25. BÖLGE MÜDÜRLÜĞÜ / BALIKESİR			
İNCELENDİ	Adı Soyadı	İmza	Tarih	TASVİP OLUNUR
	Mühendis	/...../2022	
KONTROL	Mühendis	/...../2022	
	Şube Müdürü	/...../2022/...../2022
TASVİP				
TASDİK MERCİLİ	DSİ GENEL MÜDÜRLÜĞÜ ARAZİ TOPLULAŞTIRMA VE TARLA İÇİ GELİŞTİRME HİZMETLERİ DAİRESİ BAŞKANLIĞI / ANKARA			
İNCELENDİ/...../2022			
KONTROL/...../2022			TASDİK OLUNUR/...../2022
ARŞİV NO:				
EBYS SAYI / TARİH:				