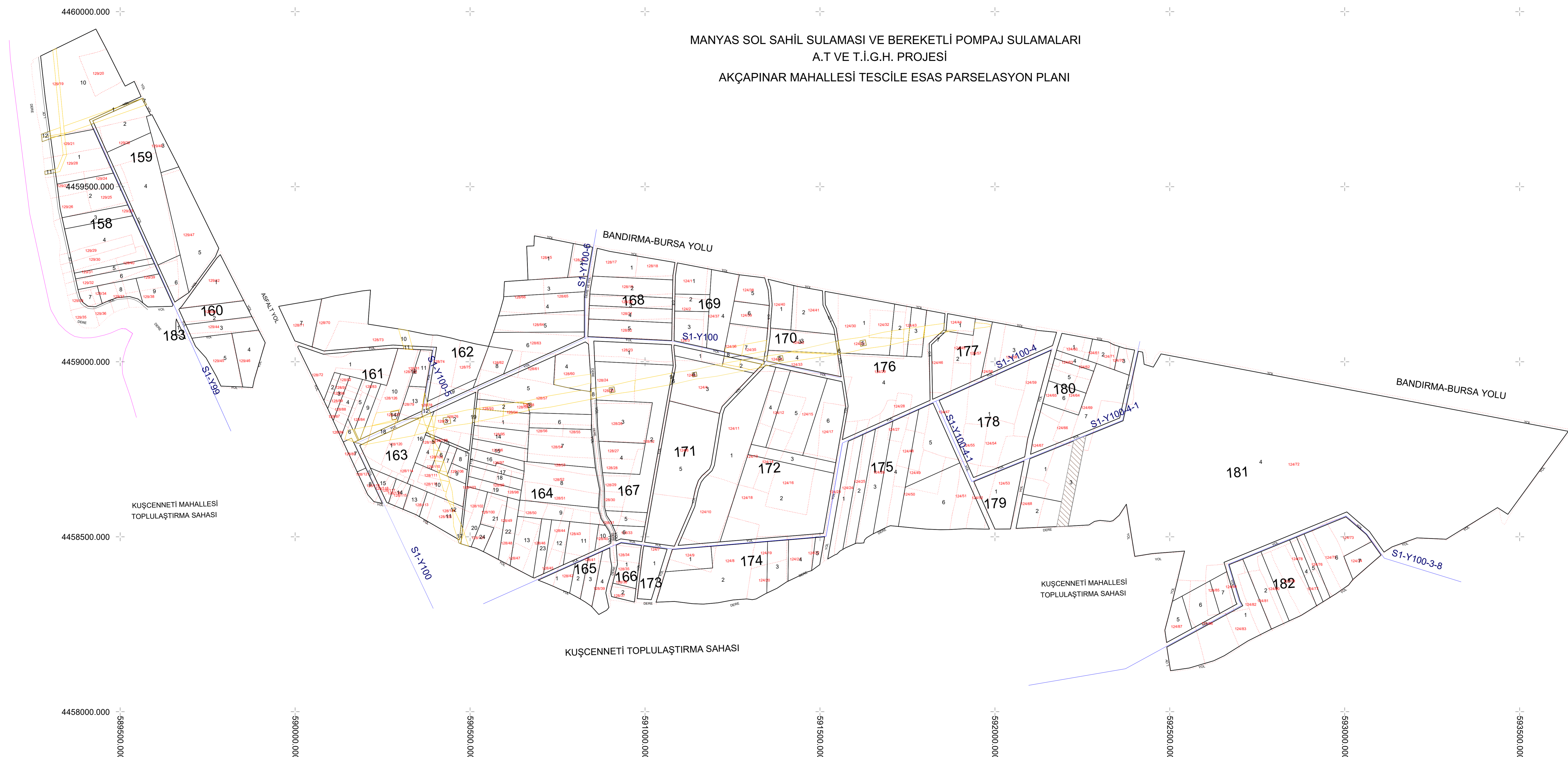

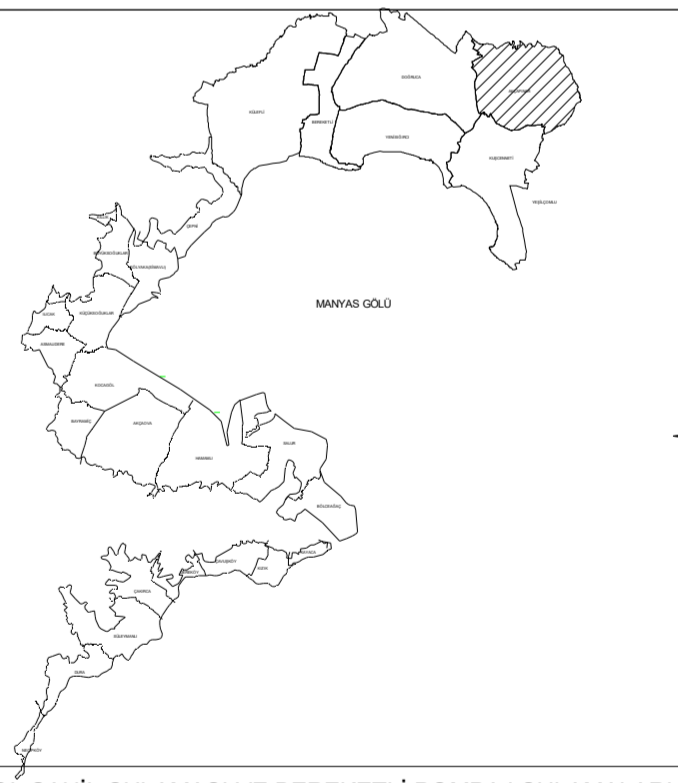


MANYAS SOL SAHİL SULAMASI VE BEREKETLİ POMPAJ SULAMALARI
A.T VE T.İ.G.H. PROJESİ
AKÇAPINAR MAHALLESİ TESCİLE ESAS PARSELASYON PLANI



	Bandırma Belediyesi
	Eski Parsel Alan
	Yeni Parsel Alan
	Sulama Hatları
	İrtifak Hatları



İli : BALIKESİR
İlçesi : BANDIRMA
Mahalle : AKÇAPINAR

MANYAS SOL SAHİL SULAMASI VE BEREKETLİ POMPAJ SULAMALARI
A.T VE T.İ.G.H. PROJESİ
AKÇAPINAR MAHALLESİ TESCİLE ESAS PARSELASYON PLANI

HAZIRLAYAN	Ait Yüklenici		Ana Yüklenici	
	Adı Soyadı	Tarih	Ölçek	1/5000
	Musa AŞCI Harita Mühendisi/2023		
İŞİN SAHİBİ	DSİ 25. BÖLGE MÜDÜRLÜĞÜ / BALIKESİR			
İNCELENDİ	Adı Soyadı	İmza	Tarih	TASDİK OLUNUR
KONTROL	Mühendis	/2023	
	Mühendis	/2023	
TASVİP	Şube Müdürü	/2023/2023