
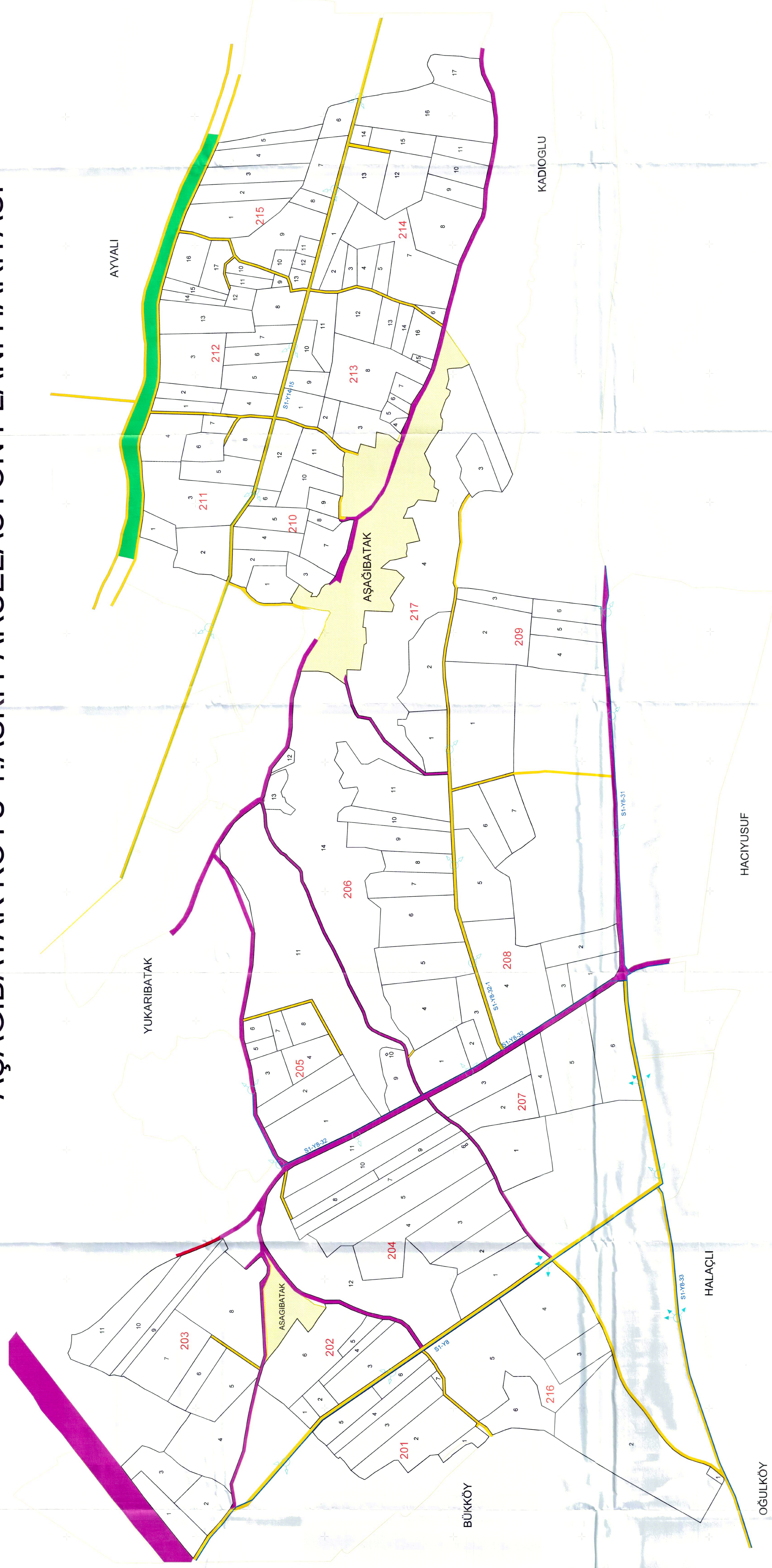
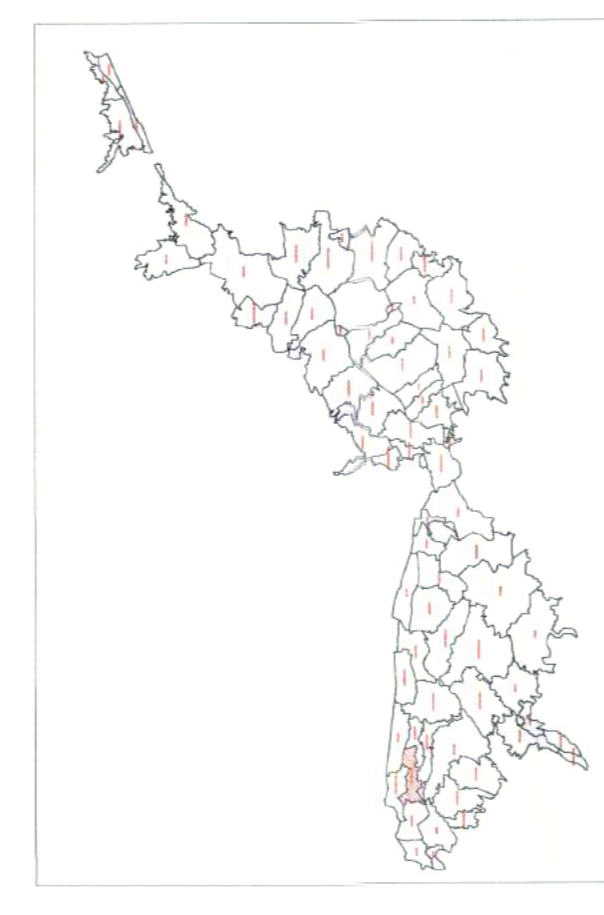


İL : KASTAMONU  
İLÇE : MERKEZ  
KÖY : AŞAĞIBATAK

KASTAMONU TAŞKÖPRÜ OBRUCAK SULAMASI  
ARAZİ TOPLULAŞTIRMA ve T.İ.G.H. PROJESİ  
AŞAĞIBATAK KÖYÜ 1.ASKI PARSELASYON PLANI HARİTASI



LEJANT	
1	MEYDAN
2	YOL
3	YOL ÇİZGİSİ
4	YOL ÇİZGİSİ
5	YOL ÇİZGİSİ
6	YOL ÇİZGİSİ
7	YOL ÇİZGİSİ
8	YOL ÇİZGİSİ
9	YOL ÇİZGİSİ
10	YOL ÇİZGİSİ
11	YOL ÇİZGİSİ
12	YOL ÇİZGİSİ
13	YOL ÇİZGİSİ
14	YOL ÇİZGİSİ
15	YOL ÇİZGİSİ
16	YOL ÇİZGİSİ
17	YOL ÇİZGİSİ
18	YOL ÇİZGİSİ
19	YOL ÇİZGİSİ
20	YOL ÇİZGİSİ
21	YOL ÇİZGİSİ
22	YOL ÇİZGİSİ
23	YOL ÇİZGİSİ
24	YOL ÇİZGİSİ
25	YOL ÇİZGİSİ
26	YOL ÇİZGİSİ
27	YOL ÇİZGİSİ
28	YOL ÇİZGİSİ
29	YOL ÇİZGİSİ
30	YOL ÇİZGİSİ
31	YOL ÇİZGİSİ
32	YOL ÇİZGİSİ
33	YOL ÇİZGİSİ
34	YOL ÇİZGİSİ
35	YOL ÇİZGİSİ
36	YOL ÇİZGİSİ
37	YOL ÇİZGİSİ
38	YOL ÇİZGİSİ
39	YOL ÇİZGİSİ
40	YOL ÇİZGİSİ
41	YOL ÇİZGİSİ
42	YOL ÇİZGİSİ
43	YOL ÇİZGİSİ
44	YOL ÇİZGİSİ
45	YOL ÇİZGİSİ
46	YOL ÇİZGİSİ
47	YOL ÇİZGİSİ
48	YOL ÇİZGİSİ
49	YOL ÇİZGİSİ
50	YOL ÇİZGİSİ



**DEVLET SU İŞLERİ GENEL MÜDÜRLÜĞÜ**

KASTAMONU TAŞKÖPRÜ OBRUCAK SULAMASI  
ARAZİ TOPLULAŞTIRMA ve T.İ.G.H. PROJESİ  
AŞAĞIBATAK KÖYÜ 1.ASKI PARSELASYON PLANI HARİTASI

İŞLEM	İŞLEMİN ADI	YERİ	TARİHİ	İMZA
HAZIRLAMA	HAZIRLAYAN	ASRİ SÖZÜK	05.03.2022	Asri Sözü
YERİN	YERİNİ BELİRLİYENLER	ASRİ SÖZÜK, H.İ. ÖZDEMİR, H.İ. ÖZDEMİR	05.03.2022	Asri Sözü, H.İ. ÖZDEMİR, H.İ. ÖZDEMİR
KONTROL	KONTROL	ALPİN ÖZGÜVEN, ZEHRA MURADOĞLU	05.03.2022	Alpın Özgüven, Zehra Muradoğlu
İNCELEME	İNCELEME	DSİ 23. BÖLGE MÜDÜRLÜĞÜ / KASTAMONU	05.03.2022	DSİ 23. Bölge Müdür Yardımcısı
MÜHÜRLEME	MÜHÜRLEME	S. Mehmet ÇEKİR	05.03.2022	S. Mehmet ÇEKİR
TAYİP	TAYİP	Yusuf DEMİR	05.03.2022	Yusuf DEMİR
FAZLA KONTROL	FAZLA KONTROL	Yusuf DEMİR	05.03.2022	Yusuf DEMİR
İNCELEME	İNCELEME	Yusuf DEMİR	05.03.2022	Yusuf DEMİR
KONTROL	KONTROL	Yusuf DEMİR	05.03.2022	Yusuf DEMİR
PROJEKÇİNİN İMZASI	PROJEKÇİNİN İMZASI	Yusuf DEMİR	05.03.2022	Yusuf DEMİR