

—	KADASTRO HAT
1...20	KADASTRO NO
—	BLOK HAT
101..120	BLOK NO
—	YENİ PARSEL HAT
1..20	YENİ PARSEL NO
—	PROJE SINIRI
■	MERA
□ □	YAPI
♂	KUYU
■	BAHÇE
—	YOL
—	SULAMA (BORU)

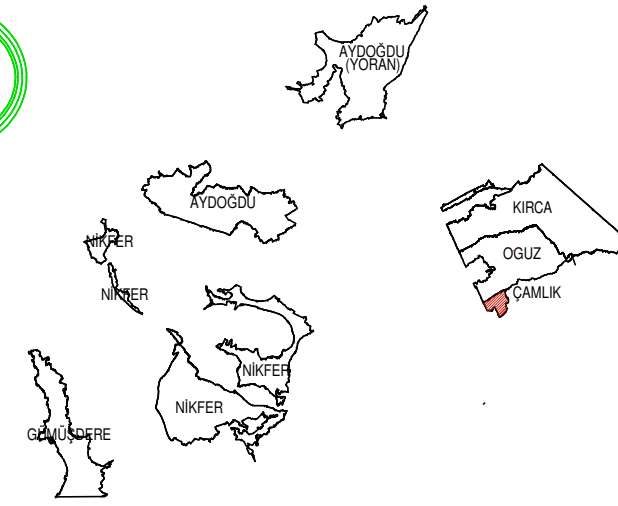
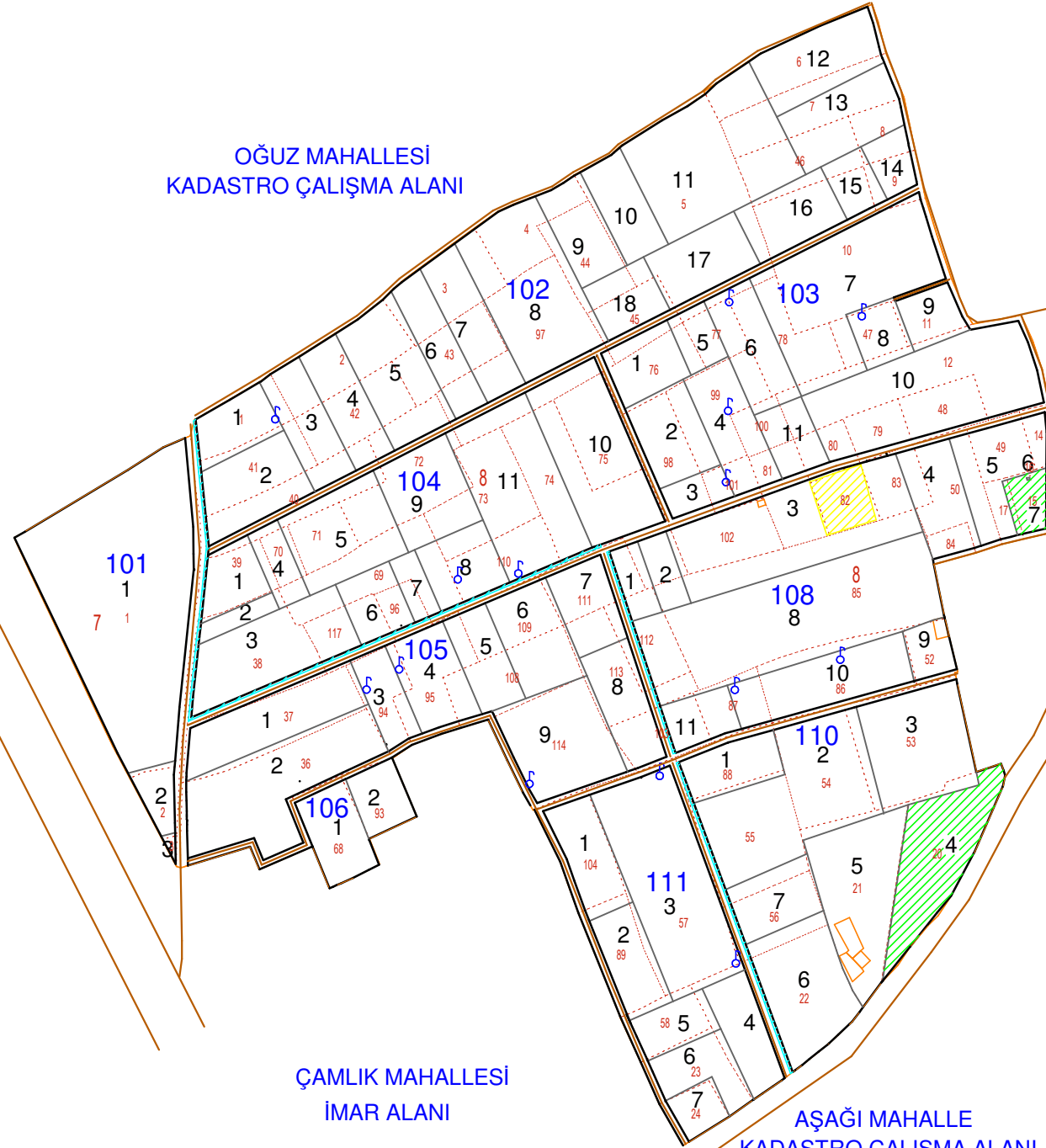
DENİZLİ ACIPAYAM VE BARZA OVASI
2.KISIM A.T VE T.İ.G.H PROJESİ
ACIPAYAM ÇAMLIK MAHALLESİ
I. ASKI PARSELASYON PLANI

AŞAĞI MAHALLE
KADASTRO ÇALIŞMA ALANI

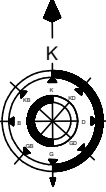
OĞUZ MAHALLESİ
KADASTRO ÇALIŞMA ALANI

ÇAMLIK MAHALLESİ
İMAR ALANI

AŞAĞI MAHALLE
KADASTRO ÇALIŞMA ALANI



İli : DENİZLİ
İlçesi : ACIPAYAM
Mahalle : ÇAMLIK



DENİZLİ ACIPAYAM VE BARZA OVASI
2.KISIM A.T VE T.İ.G.H PROJESİ
ACIPAYAM ÇAMLIK MAHALLESİ
I. ASKI PARSELASYON PLANI

HAZIRLAYAN	Yüklenici				Yüklenici Firma	
	Adı Soyadı	Tarih	Ölçek	5000		
ÇİZEN	Sedat EZER Harita Teknikeri/...../2024				
KONTROL	Bayram TUGAN Harita Mühendisi/...../2024				
İŞİN SAHİBİ	DSİ 21. BÖLGE MÜDÜRLÜĞÜ / AYDIN					
İNCELENDİ	Adı Soyadı	İmza	Tarih	TASVİP OLUNUR		
	Mühendis	Emre POSLU Harita Müh.	/...../2024		
KONTROL	Mühendis	İsmail AĞBAŞ Ziraat Yük. Müh.	/...../2024		
	Şube Müdürü	Selim KAZMAZOĞLU Ziraat Müh.	/...../2024		
TASVİP						
TASDİK MERCİİ	DSİ GENEL MÜDÜRLÜĞÜ ARAZİ TOPLULAŞTIRMA VE TARLA İÇİ GELİŞTİRME HİZMETLERİ DAİRESİ BAŞKANLIĞI / ANKARA					
İNCELENDİ/...../2024				TASDİK OLUNUR/...../2024	
/...../2024					
KONTROL/...../2024				TASDİK OLUNUR/...../2024	
/...../2024					
ARŞİV NO:						
EBYS SAYI / TARİH:						