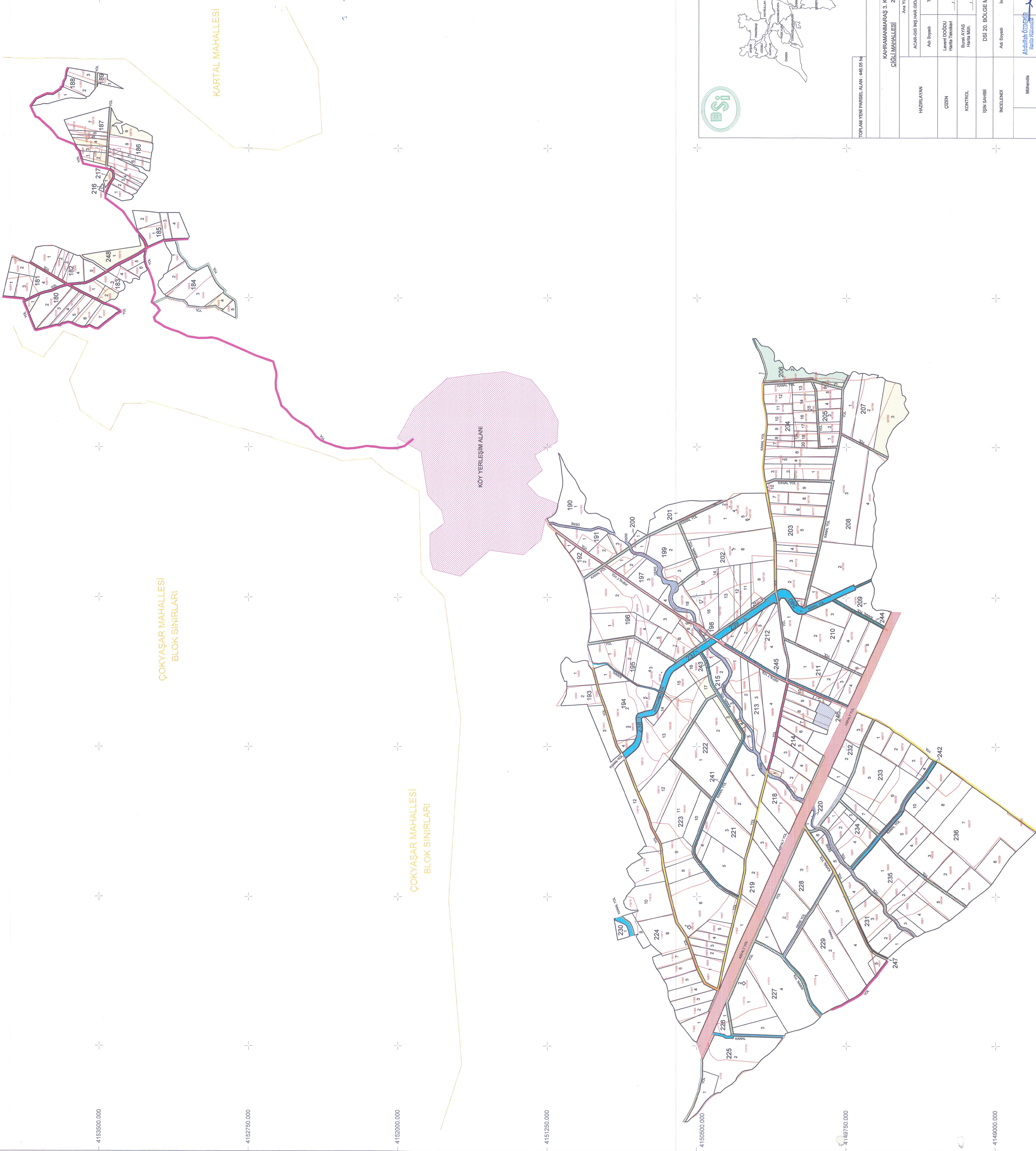
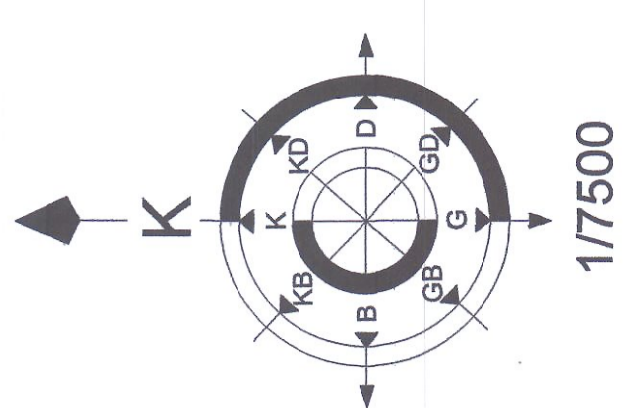


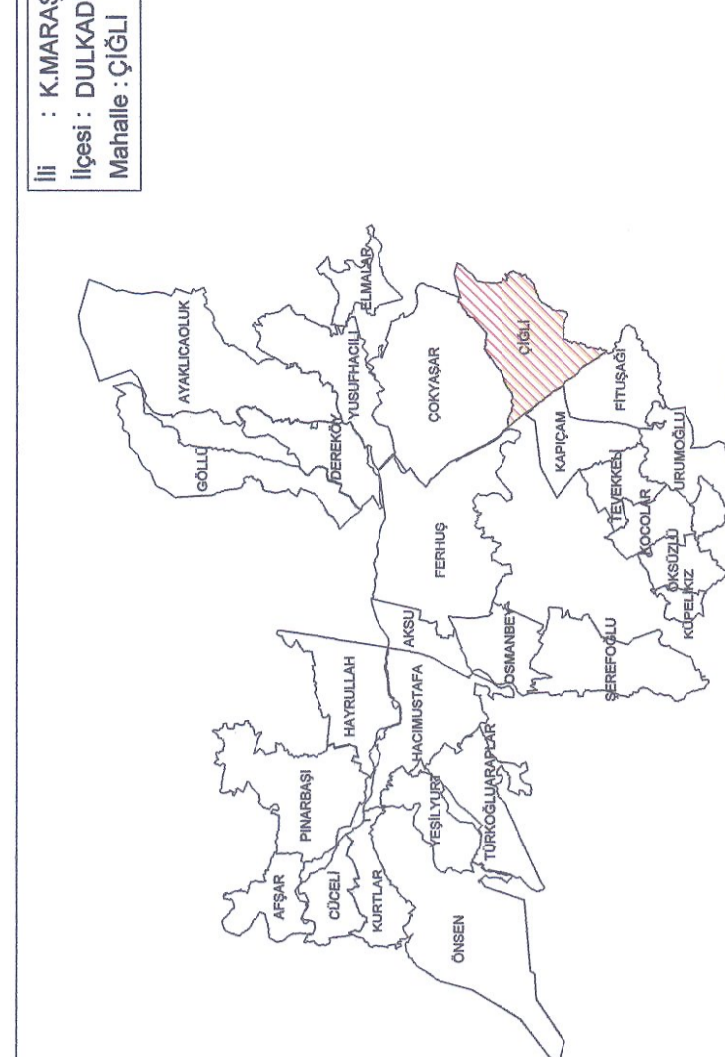

KAHRAMANMARAŞ 3. KISIM AT VE TİGH PROJESİ  
2. ASKI PARSELYASYON PLANI HARİTASI  
ÇİĞLİ MAHALLESİ



LEJANT

[Symbol]	BLOK
[Symbol]	BLOK NO
[Symbol]	KADASTRO
[Symbol]	KADASTRO NO
[Symbol]	YENİ PARSEL
[Symbol]	YENİ PARSEL NO
[Symbol]	YERLEŞİM ALANI
[Symbol]	2011.2386
[Symbol]	SULAMA KANALI
[Symbol]	DERE
[Symbol]	AYIRMA CAPI
[Symbol]	ASFALT YOL
[Symbol]	PLANLANAN YOL
[Symbol]	MEVCUT YOL
[Symbol]	KORUNAN YOL
[Symbol]	MERA
[Symbol]	MALİYE HAZİNESİ
[Symbol]	TAHLİYE KANALI
[Symbol]	KOMŞU SINIR
[Symbol]	TOPLAM GİREN ALAN=446.05 HA

NOT: PROJE MÜHÜRLEMEK ÜZERE İSİM PARSELYASYON PLANI VE BİLGİLERİ İÇEREN ÇİZİMLERİN KOPYASINI ALINMAMASI İÇİN BİLGİ VERİLMEKTEDİR.



TOPLAM YENİ PARSEL ALANI: 446.05 HA

KARŞIYANIN ADI VE YERİ	
HAZIRLAYAN	ACARLER İNŞ. HAR. GIDA. TH. İNŞ. SAN. TİC. LTD. ŞTİ.
ÇİZEN	Adı Soyadı: [Signature] Lisans No: [Number] Hizmet Türü: [Type]
KONTROL	Adı Soyadı: [Signature] Lisans No: [Number] Hizmet Türü: [Type]
İŞİN SAHİBİ	DSİ 20. BÖLGE MÜDÜRLÜĞÜ KAHRAMANMARAŞ
İNCELENDİ	Adı Soyadı: [Signature] Tarih: [Date]
Mühendis	[Signature] Tarih: [Date]
Mühendis	[Signature] Tarih: [Date]
Şube Müdürü	[Signature] Tarih: [Date]

591750.000  
592500.000  
593250.000  
594000.000  
594750.000  
595500.000  
596250.000