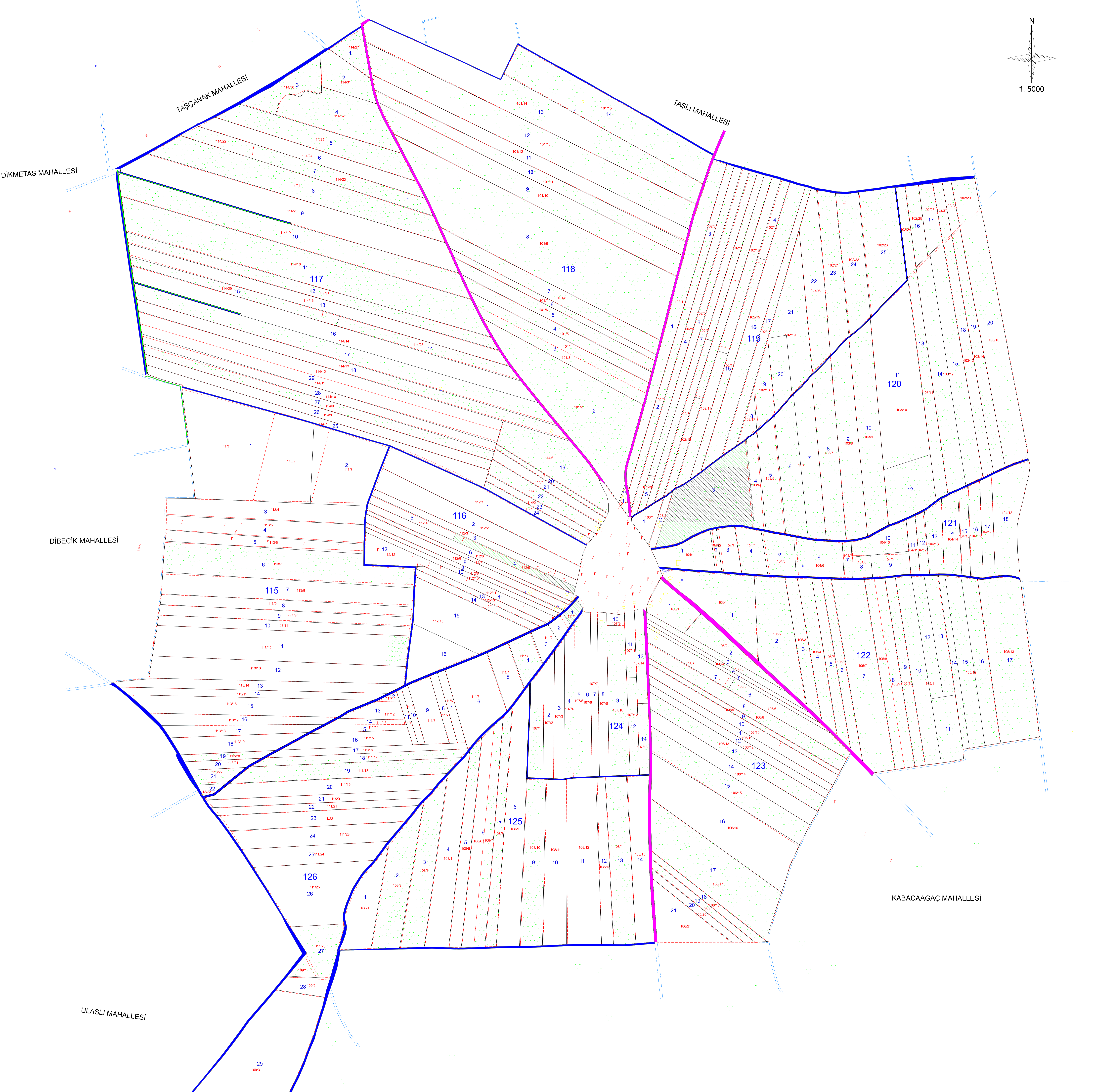
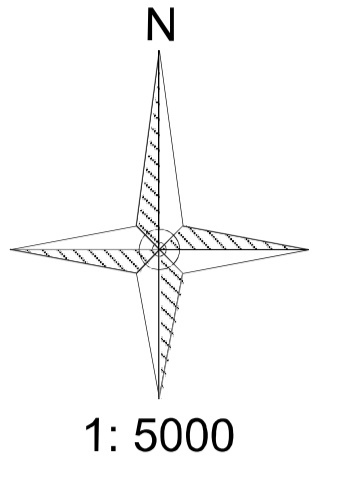



KOVANLI MAHALLESİ 1.ASKI HARİTASI



LEJANT

MAHALLE SINIRI	
PLANLANAN YOL	
ASFALT YOL	
KANAL	
KADASTRO SINIRLARI	
KADASTRO NO	101/1.....114/32
BLOK SINIRLARI	
BLOK NO	115,116.....127
PARSEL SINIRLARI	
PARSEL NO	1,2.....
KOMŞU BLOK SINIRLARI	
MEYVELİK	
BETONARME YAPI	
DIREK YERLERİ	
MEZARLIK	
MERA	



ŞİRKETİN ADI: GAZİANTEP İNŞAAT VE MÜHÜR MÜHÜR

ŞİRKETİN ADRESİ: ...

GAZİANTEP ÖĞÜZELİ AT VE TİGH TAMAMLAMA PROJESİ
KOVANLI MAHALLESİ 1.ASKI HARİTASI

HAZIRLAYAN	Ad Soyadı: ... Tarih: ... Durum: ...	Okun: ...	1:5000
ÇİZEN	Ad Soyadı: ... Tarih: ...	Okun: ...	
KONTROL	Ad Soyadı: ... Tarih: ...	Okun: ...	
İŞİN SAHİBİ	DSİ 26. BÖLGE MÜDÜRLÜĞÜ / KAHRAMANMARAŞ		
İNCELENDİ	Ad Soyadı: ... Tarih: ...	Okun: ...	
MÜHÜR	Ad Soyadı: ... Tarih: ...	Okun: ...	
TASDİP	Ad Soyadı: ... Tarih: ...	Okun: ...	

DSİ GENEL MÜDÜRLÜĞÜ
ARAZI TOPLULAŞTIRMA VE TARLA İÇİ
GELİŞTİRME HİZMETLERİ Dairesi BAŞKANLIĞI / ANKARA

SİNEM EMİRBAŞ
Arazi Topulaştırma ve
Geliştirme Uzmanı

TASDİP ÇİZİMİ
TARİHİ: ...