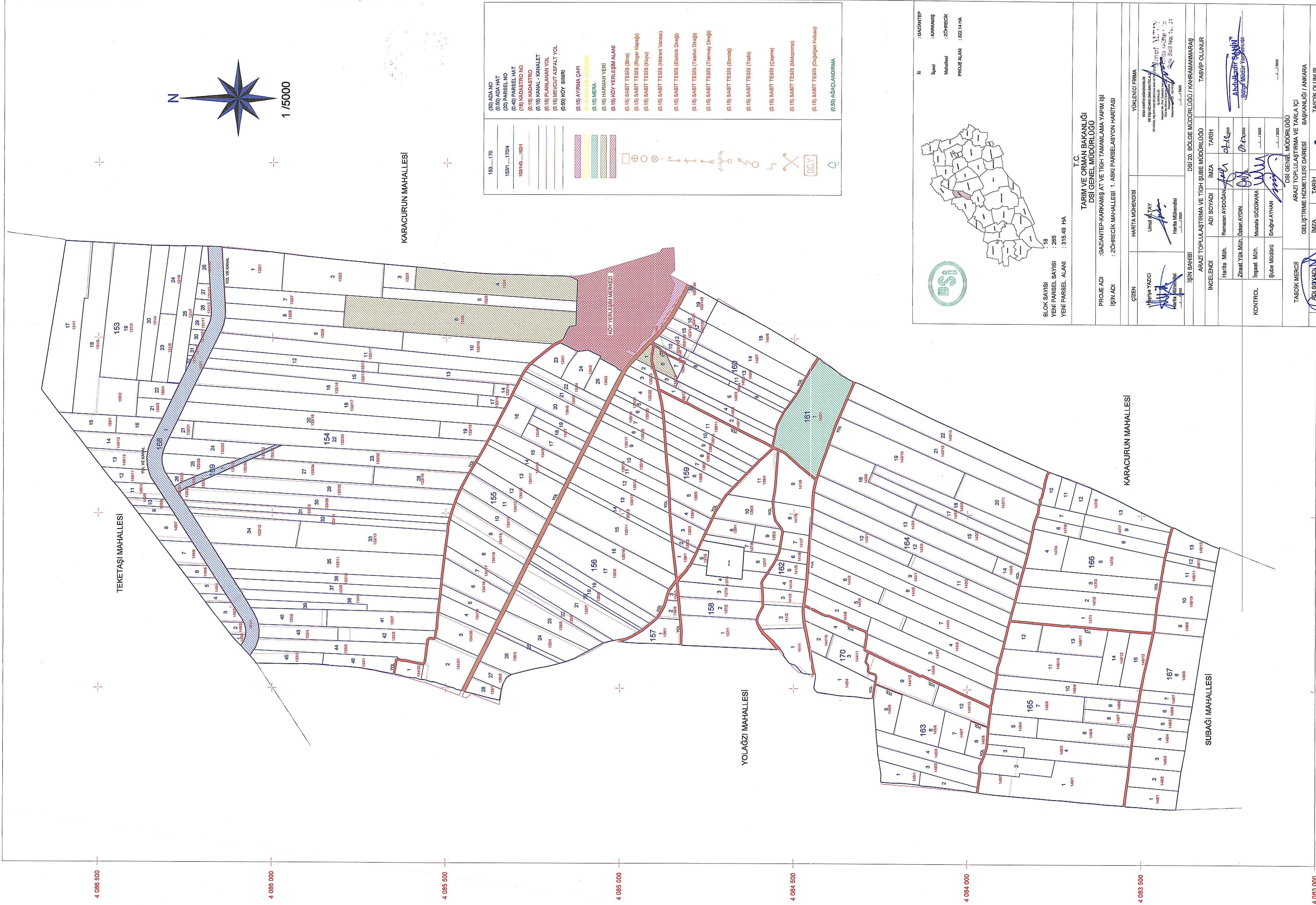
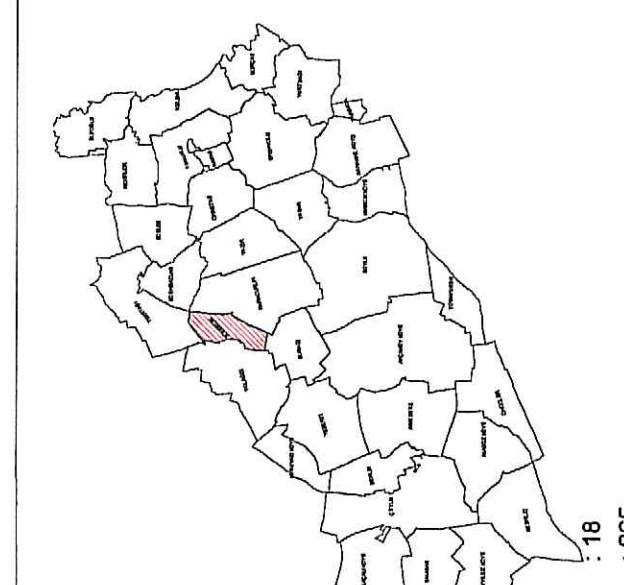
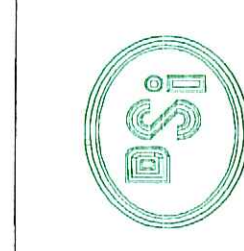


GAZİANTEP-KARKAMIŞ AT VE TİGH TAMAMLAMA YAPIM İŞİ
ZÖHRECİK MAHALLESİ
1. ASKI PARSELASYON HARİTASI



15.....170	(0.50) ADA NO
1531.....1704	(0.50) PARSEL HAT
103143.....16291	(1.0) KADASTRO NO
	(0.15) KADASTRO
	(0.15) KANAL - KANALET
	(0.15) PLANLANAN YOL
	(0.15) MEVCUT ASFALT YOL
	(0.50) KÖY SINIRI
	(0.15) AYIRMA ÇAPI
	(0.15) İMALİYE İZLENİ
	(0.15) MERA
	(0.15) HARMAN YERİ
	(0.15) KÖY YERLEŞİM ALANI
	(0.15) SABİT TESIS (Bina)
	(0.15) SABİT TESIS (Rögar Kapaklı)
	(0.15) SABİT TESIS (Kuyu)
	(0.15) SABİT TESIS (Hidant. Vanası)
	(0.15) SABİT TESIS (Emniyetli Dışığı)
	(0.15) SABİT TESIS (Trafik Dışığı)
	(0.15) SABİT TESIS (Trafik Dışığı)
	(0.15) SABİT TESIS (Sovaj)
	(0.15) SABİT TESIS (Trafik)
	(0.15) SABİT TESIS (Çeşme)
	(0.15) SABİT TESIS (Mekolomp)
	(0.15) SABİT TESIS (Doğalgaz Kolu)
	(0.50) AĞAÇLANDIRMA



II	GAZİANTEP
İlçesi	KARKAMIŞ
Muhafızı	ZÖHRECİK
PROJE ALANI	322.14 HA

BLOK SAYISI : 18
YENİ PARSEL SAYISI : 265
YENİ PARSEL ALANI : 315.49 HA

T.C.
TARIM VE ORMAN BAKANLIĞI
DSİ GENEL MÜDÜRLÜĞÜ
PROJE ADI :GAZİANTEP-KARKAMIŞ AT VE TİGH TAMAMLAMA YAPIM İŞİ
İŞİN ADI : ZÖHRECİK MAHALLESİ 1. ASKI PARSELASYON HARİTASI

ÇİZEN	HARİTA MÜHENDİSİ	YÖKLENGİ FIRMA
İNŞİN SAHİBİ	DSİ 20. BÖLGE MÜDÜRLÜĞÜ / KAHRAMANMARAŞ	TAŞIYIP OLUNUR
İNCELENDİ	ARAZI TOPLULAŞTIRMA VE TİGH ŞUBE MÜDÜRLÜĞÜ	TARİH
ADI SOYADI	İMZA	TARİH
Harita Müh.	Ramazan AYDOĞAN	18/12/2020
Ziraat.Yük.Müh. Çözüm AYDIN	18/12/2020	
İnşaat Müh.	Mustafa GÖZÜKARA	18/12/2020
Şube Müdürü	Enüf HAYMAN	18/12/2020
TASDİK MERCİL	DSİ GENEL MÜDÜRLÜĞÜ	BAŞKANLIĞI / ANKARA
ADI SOYADI	İMZA	TARİH
Geliştirme Hizmetleri Dairesi	Zümrü ARSLAN	18/12/2020
İnşaat Dairesi	Mehmet AKIN	18/12/2020
Yapı Dairesi	Abdulkerim ŞAHİN	18/12/2020
Daire Başkanı	Zümrü ARSLAN	18/12/2020

ELİPSOİD	:GRS80
DATUM	:ITRF96
PROJEKSİYON	:UTM 3
D.O.M	:39
DİLİM GENİŞLİĞİ	:3