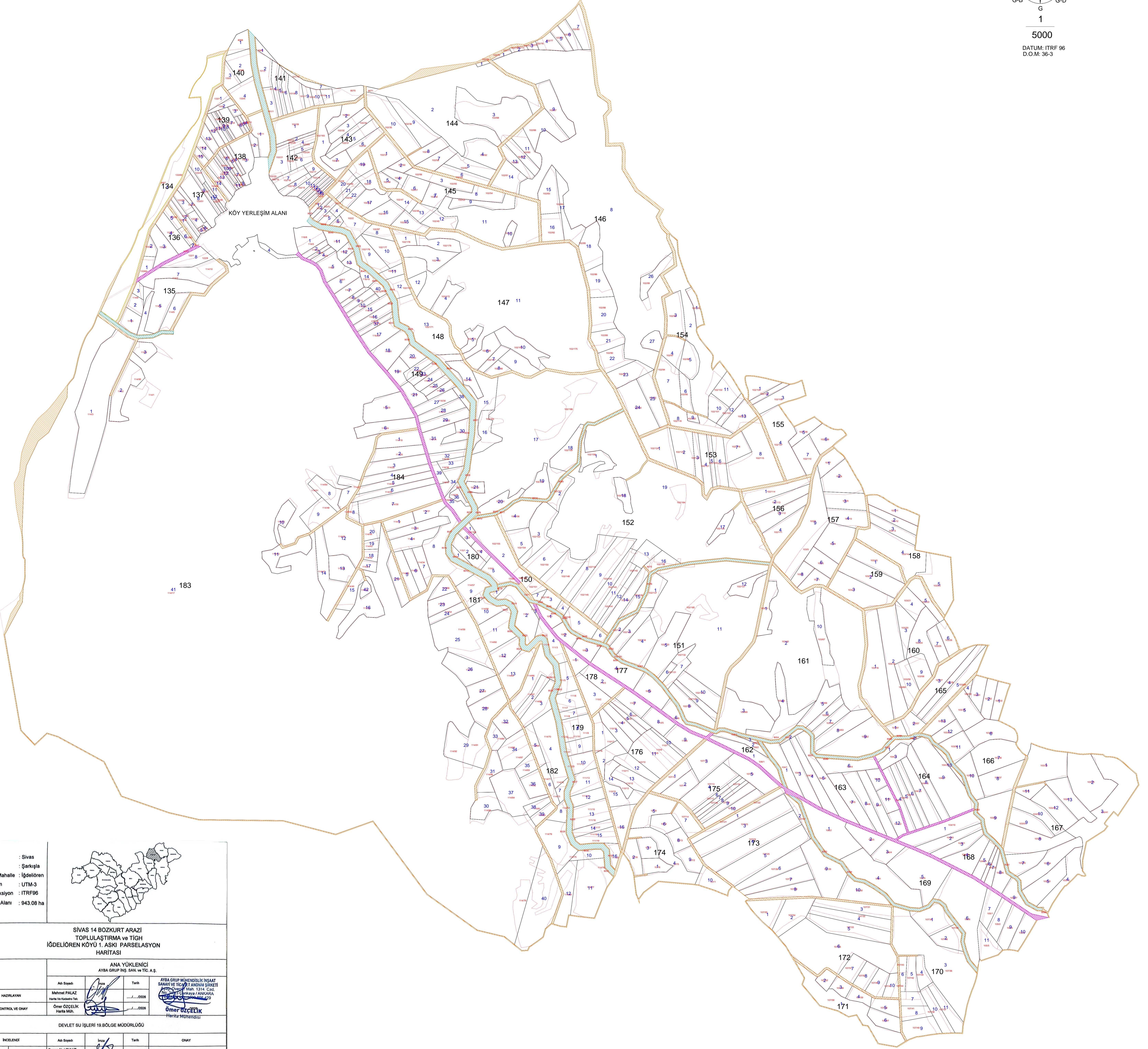
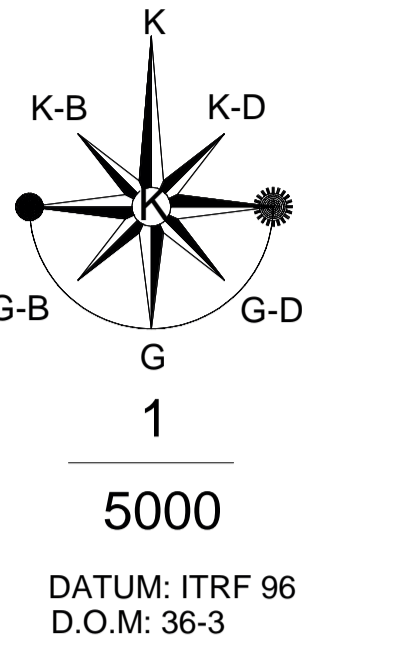
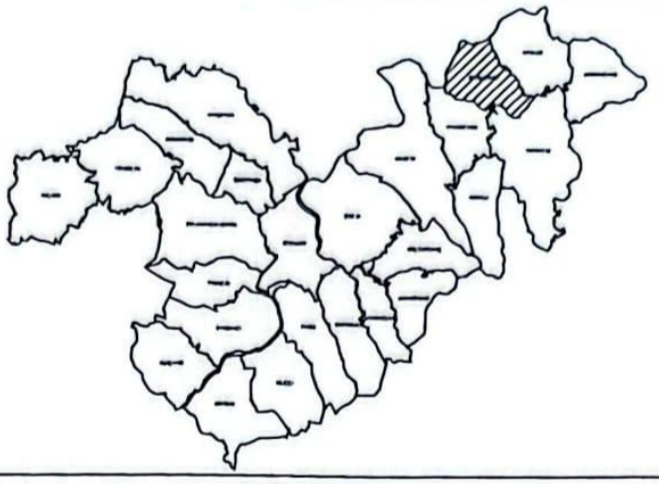


SİVAS 14 BOZKURT ARAZİ TOPLULAŞTIRMA
VE TARLA İÇİ GELİŞTİRME HİZMETLERİ
DEMİRKÖPRÜ KÖYÜ 1. ASKI (İDEAL PARSELASYON)
HARİTASI



İli : Sivas
İlçesi : Şarkışla
Köy/Mahalle : İğdelören
Datum : UTM-3
Projeksiyon : ITRF96
Proje Alanı : 943.08 ha



SİVAS 14 BOZKURT ARAZİ
TOPLULAŞTIRMA ve TİGH
İĞDELOREN KÖYÜ 1. ASKI PARSELASYON
HARİTASI

ANA YÜKLENCİ		AYBA GRUP İNŞ. SAN. ve TİC. A.Ş.	
Adı Soyadı	İmza	Tarih	AYBA GRUP MÜHÜRÜ
HAZIRLAYAN	Mehmet PALAZ	08.03.2025	
KONTROL VE ONAY	Ömer ÖZCELİK	08.03.2025	Ömer ÖZCELİK Harita MÜHÜRÜ

DEVLET SU İŞLERİ 19 BÖLGE MÜDÜRLÜĞÜ

İNCELEME	Adı Soyadı	İmza	Tarih	ONAY
Yapı Denetim Mühendisi	Ömer ÖZCELİK		08.03.2025	Bölge Müdürü/Bölge Müdür Yard.
KONTROL	Uluk UÇAR		08.03.2025	İbrahim ERDEMELİ Bölge Müdürü
TASLAP	Zehra ÇİFTÇİ		08.03.2025	

DSİ GENEL MÜDÜRLÜĞÜ
ARAZİ TOPLULAŞTIRMA VE TARLA İÇİ
GELİŞTİRME HİZMETLERİ DAİRESİ BAŞKANLIĞI / ANKARA

134.....184	BLOK
134.....184	BLOK NO
1.....42	PARSEL
1.....42	PARSEL NO
101/1.....133/65	KADASTRO NO
101/1.....133/65	ASFALT YOL
101/1.....133/65	PLANLANAN YOL
101/1.....133/65	DERE

İNCELEME: 08.03.2025
KONTROL: 08.03.2025
APRÜV NO:
EYİS SAYI/TARİH:

DARE BAŞKANI YARD. 08.03.2025
DARE BAŞKANI 08.03.2025