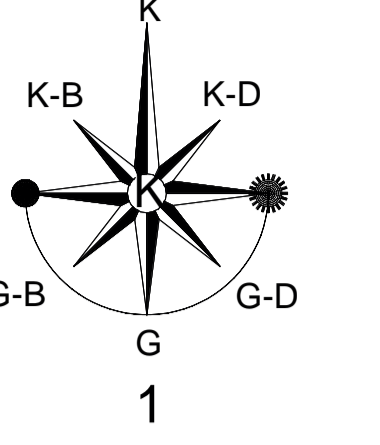
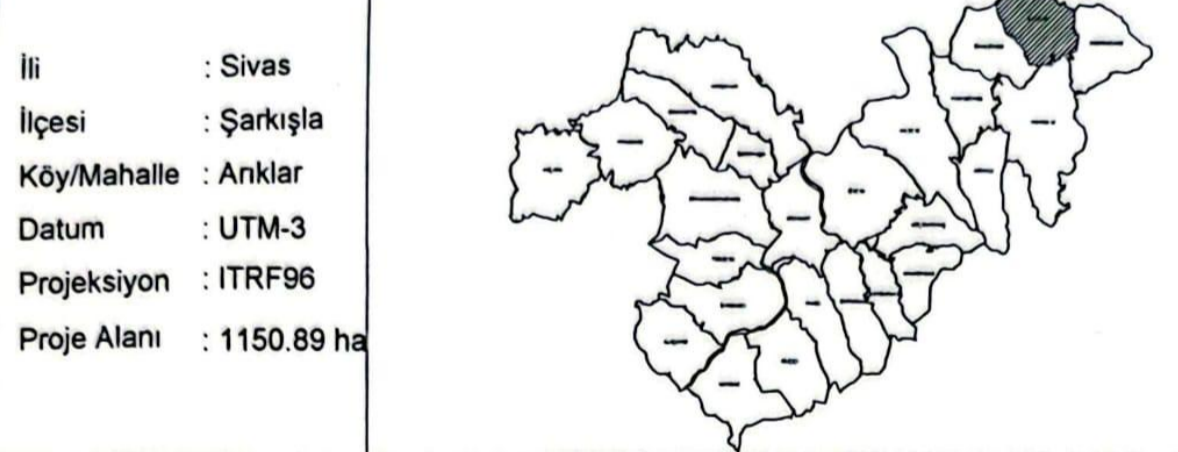
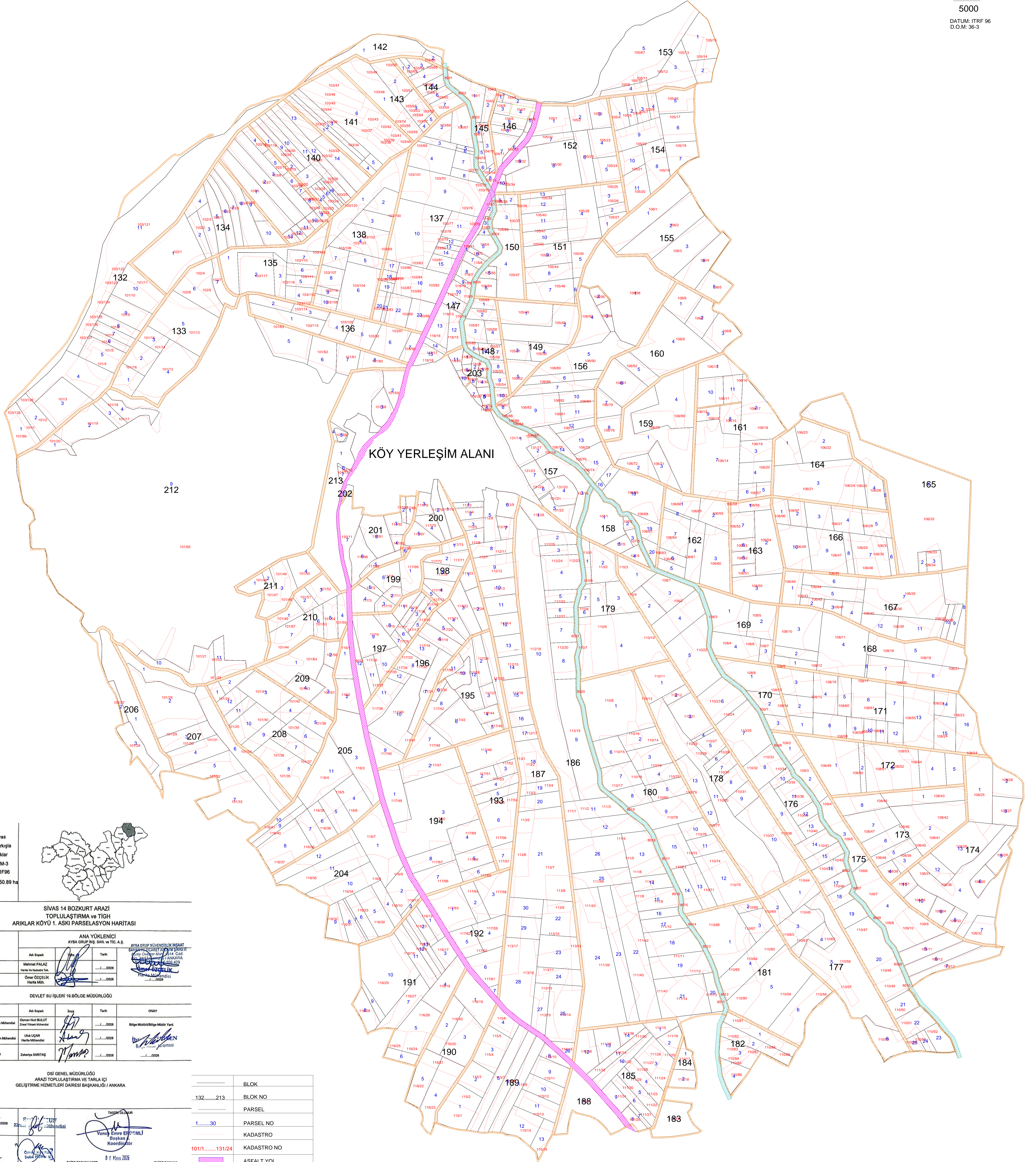


SİVAS 14 BOZKURT ARAZİ TOPLULAŞTIRMA
VE TARLA İÇİ GELİŞTİRME HİZMETLERİ
ARIKLAR KÖYÜ 1. ASKI (İDEALPARSELASYON) HARİTASI



5000

DATUM: ITRF 96
D.O.M: 36-3



İli : Sivaz
İlçesi : Şarkışla
Köy/Mahalle : Ankar
Datum : UTM-3
Projeksiyon : ITRF96
Proje Alanı : 1150.89 ha

SİVAS 14 BOZKURT ARAZİ TOPLULAŞTIRMA ve TİGH ARIKLAR KÖYÜ 1. ASKI PARSELASYON HARİTASI

ANA YÖKLENCİ				
Adı Soyadı	Tarih			
Mehmet PALAZ	08.05.2028			
KONTROL VE ONAY				
DEVLET SU İŞLERİ 19 BÖLGE MÜDÜRLÜĞÜ				
İNCELEME	Adı Soyadı	İmza	Tarih	ONAY
Yapı Denetim Mühendisi	Özcan HİT BULUT	[İmza]	08.05.2028	Bölge Müdürlüğü Müdde Yard.
KONTROL	Yapı Denetim Mühendisi	Ulaş UÇAR	08.05.2028	[İmza]
TADİP	İşletme Müdürü	Zekariya SARTTAŞ	08.05.2028	[İmza]

DSİ GENEL MÜDÜRLÜĞÜ ARAZİ TOPLULAŞTIRMA VE TARLA İÇİ GELİŞTİRME HİZMETLERİ DAİRESİ BAŞKANLIĞI / ANKARA

İNCELEME	Tarih	İmza	Tarih	DAİRE BAŞKANI YARD.	DAİRE BAŞKANI
08.05.2028	08.05.2028	[İmza]	08.05.2028	[İmza]	[İmza]
ARŞİV NO: ...					
EYİS BAŞVU FAHŞİ: ...					

132.....213	BLOK NO
1.....30	PARSEL NO
101/1.....131/24	KADASTRO NO
[Renk]	ASFALT YOL
[Renk]	PLANLANAN YOL
[Renk]	DERE