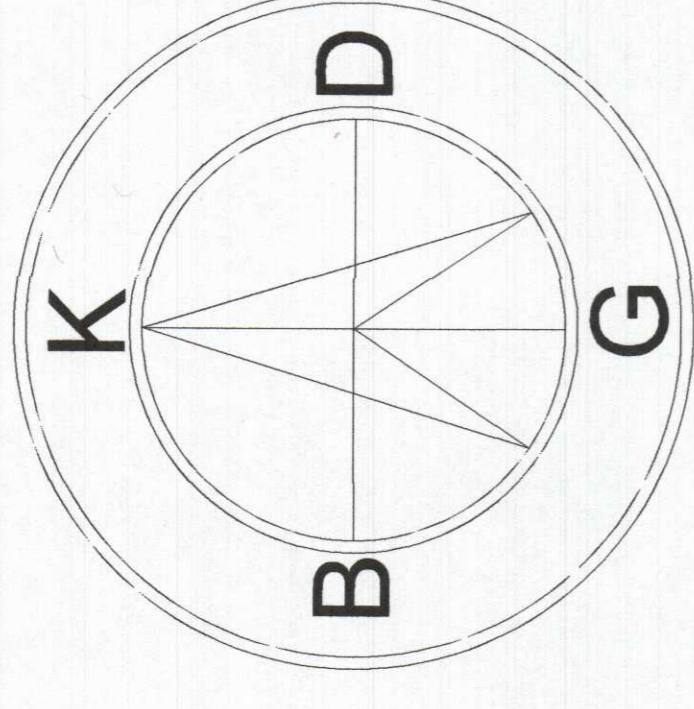
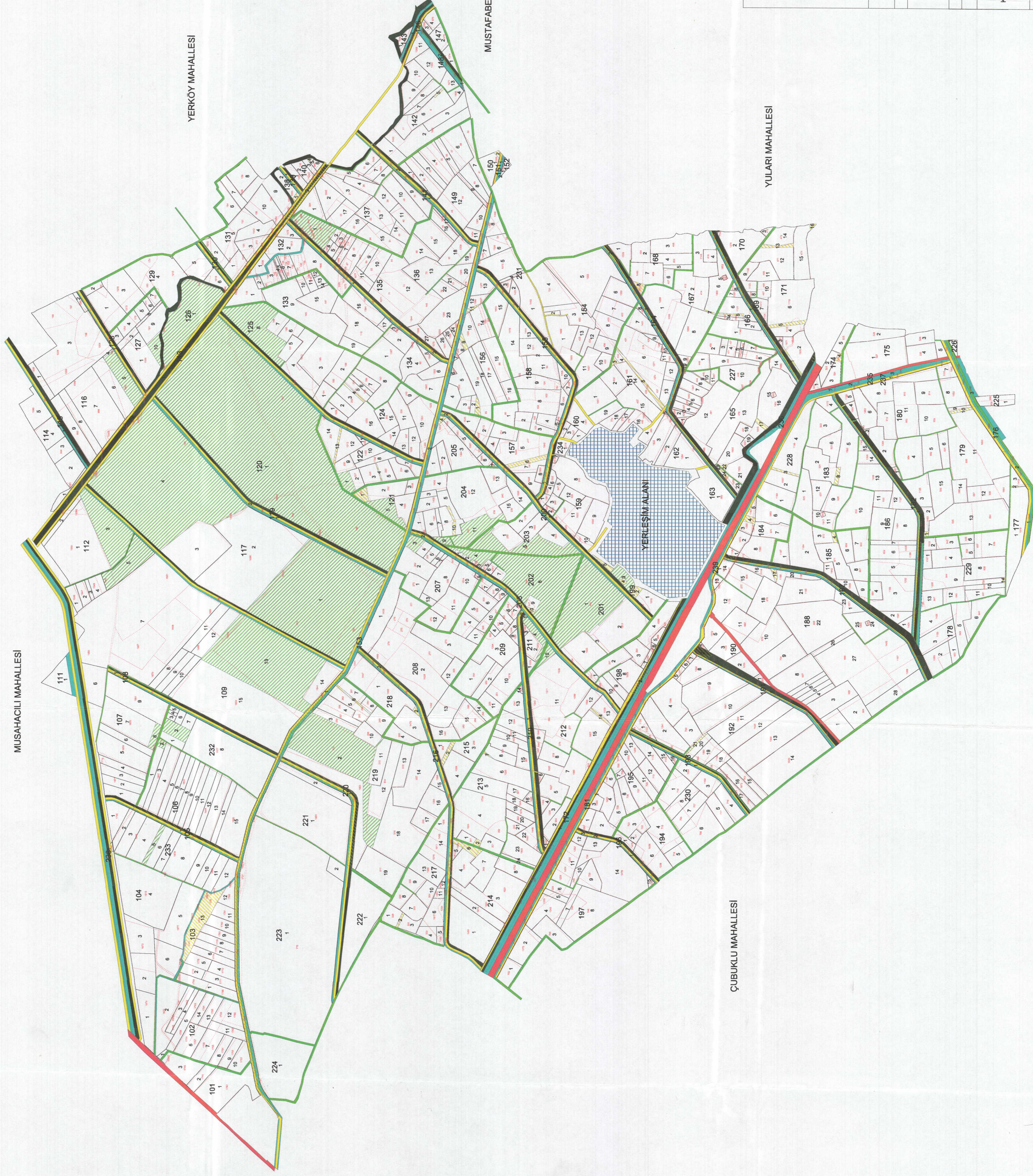


KAYSERİ AĞÇAŞAR SULAMASI AT ve TİGH PROJESİ KAYSERİ İLİ YAHYALI İLÇESİ İLYASLI MAHALLESİ 1.ASKI PARSELASYON PLANI HARİTASI



1 / 7000



LEJANT
BLOK
101...265
YENİ PARSEL
1.....10
KADASTRO
KADASTRO NO
1...232/1
SULAMA KANALI
PLANLANAN YOL
DRENAJ KANALI
KORUNAN YOL
ASFALT YOL
YERLEŞİM ALANI
MERA
MALİYE HAZİNESİ



YULARI MAHALLESİ

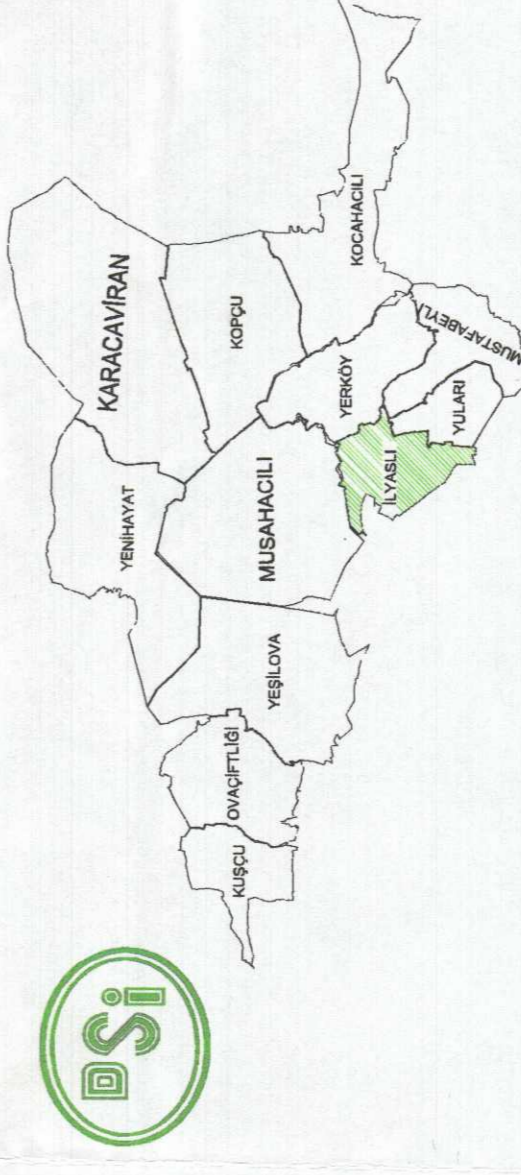
MUSTAFABEYLİ MAHALLESİ

YERKÖY MAHALLESİ

MUSAHAÇILI MAHALLESİ

ÇUBUKLU MAHALLESİ

İl : KAYSERİ
İlçe : YAHYALI
Köy / Mahalle : İLYASLI



KAYSERİ AĞÇAŞAR SULAMASI AT ve TİGH PROJESİ İLYASLI MAHALLESİ ASKI PARSELASYON PLANI HARİTASI	
HAZIRLAYAN	Yıldırım
Adı Soyadı	14.000
Yerleşim	Çay / İpekkale Mahallesi Çayyolu Tr. 14. Blok
Adı Soyadı	12.02.2026
Yerleşim	12.02.2026
Adı Soyadı	12.02.2026
Yerleşim	12.02.2026

DSİ GENEL MÜDÜRLÜĞÜ ARAZİ TOPLULUĞU VE TARLA CI GELİŞTİRME HİZMETLERİ DARESİ BAŞKANLIĞI / ANKARA	
TASDİK MERCİLİ	İNCELENDİ
DSİ GENEL MÜDÜRLÜĞÜ ARAZİ TOPLULUĞU VE TARLA CI GELİŞTİRME HİZMETLERİ DARESİ BAŞKANLIĞI / ANKARA	İNCELENDİ
İNCELENDİ	KONTROL

ANŞİ NO
BİTİŞ SAHİ / FAKS
BİTİŞ SAHİ / FAKS