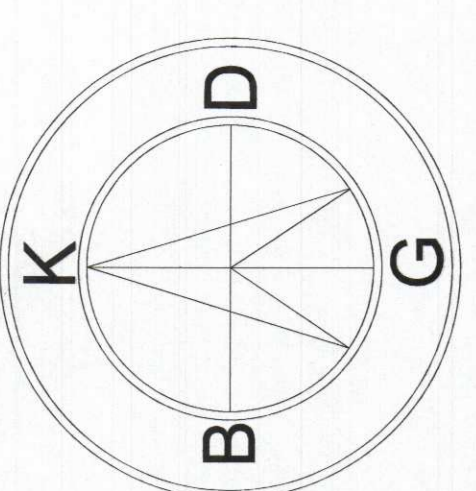
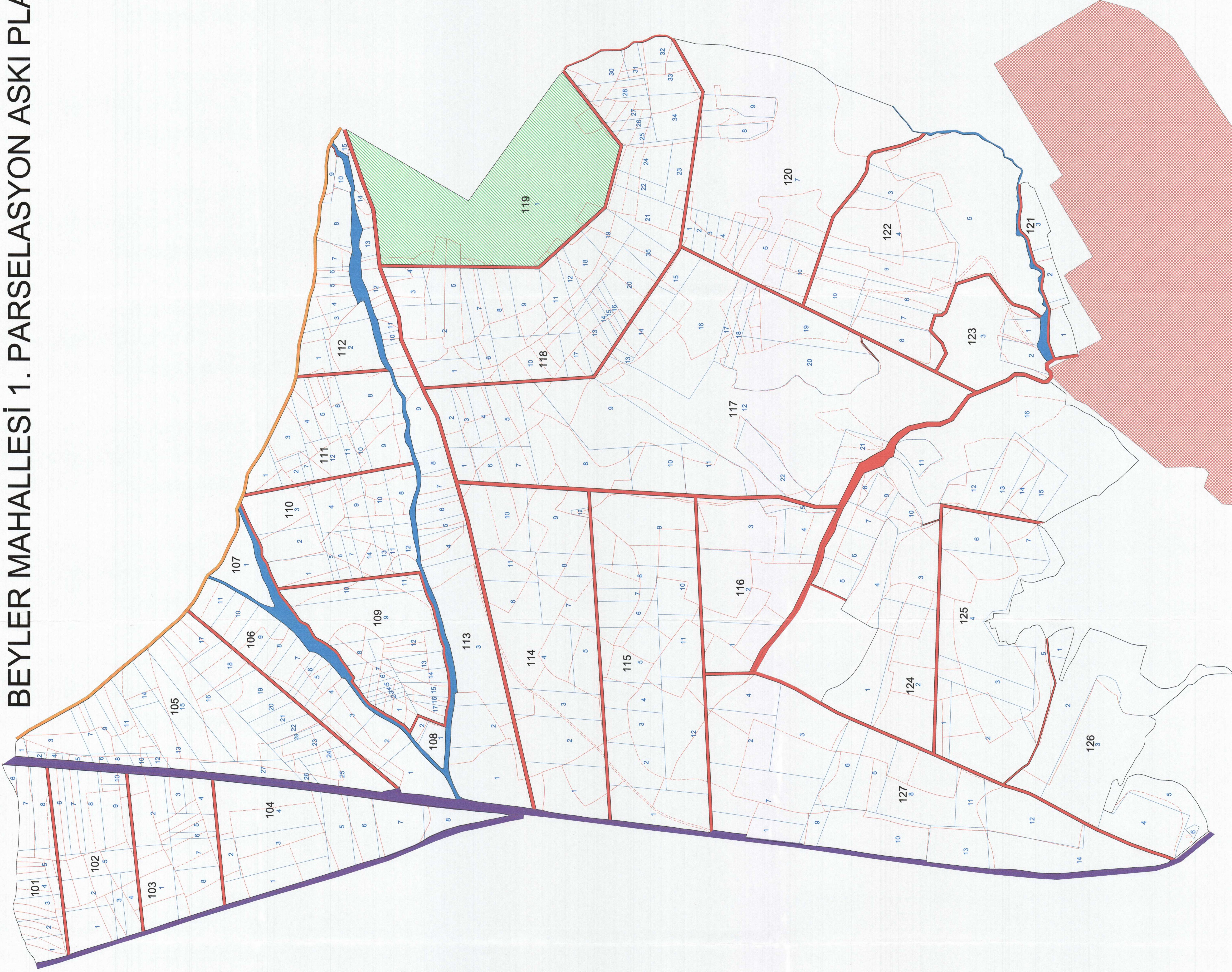


KAYSERİ FELAHIYE AT ve TİGH PROJESİ KAYSERİ İLİ FELAHIYE İLÇESİ

BEYLER MAHALLESİ 1. PARSELASYON ASKI PLANI HARİTAS



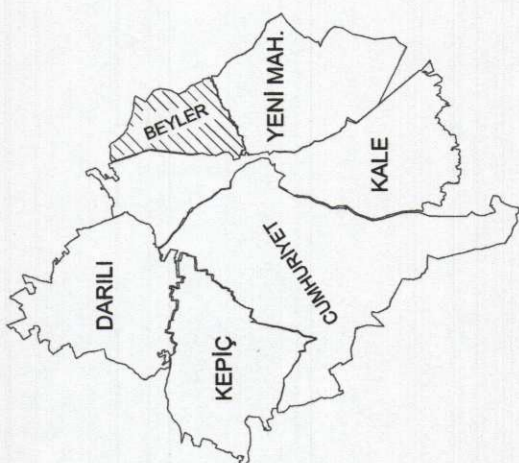
1/4 000



LEJANT	
	BLOK
	YENİ PARSEL
	ESKİ PARSEL
	ASFALT YOL
	KORUNAN YOL
	PLANLANAN YOL
	DERE
	YERLEŞİM ALANI
	101...127
	BLOK NO
	1, 2, 3...
	PARSEL NO
	KARAYOLLARI
	GÖL HAVZASI
	YENİ MEBA



İli : KAYSERİ
İlçesi : FELAHIYE
Köy / Mahalle: BEYLER



KAYSERİ FELAHIYE AT ve TİGH PROJESİ BEYLER MAHALLESİ 1. PARSELASYON ASKI PLANI HARİTAS	
HAZIRLAYAN	Adı Soyadı: Çiğdem ÖZDEMİR Tarih: 07.05.2025
ÇİZEN	Adı Soyadı: M. MUSTAFA KILINÇ Tarih: 07.05.2025
İNŞA SAHİBİ	Adı Soyadı: DSİ 12. BÖLGE MÜDÜRLÜĞÜ / KAYSERİ
İNCELENDİ	Adı Soyadı: CANSU SABRİAÇALI Tarih: 21.02.2025
KONTROL	Mühürsüz: HASAN KILIÇ Tarih: 25.03.2025
TASLIP	Şube Müdürü: ÖZKAN BAHAN Tarih: 25.03.2025

Yatırım: Çiğdem ÖZDEMİR İnşaat ve Tic. Ltd. Şti.
Çiğdem ÖZDEMİR İNŞAAT VE TİC. LİM. Şİ.
Mühürsüz: HASAN KILIÇ
Şube Müdürü: ÖZKAN BAHAN

DSİ GENEL MÜDÜRLÜĞÜ
AFRASI TOPLULASTIRMA VE TARLA İÇİ
GELİŞTİRME HİZMETLERİ DAİRESİ BAŞKANLIĞI / ANKARA

İNCELENDİ: Çiğdem ÖZDEMİR
Şube Müdürü: ÖZKAN BAHAN

KONTROL: Çiğdem ÖZDEMİR
Şube Müdürü: ÖZKAN BAHAN

TASLIP OLUNUR: 25.03.2025