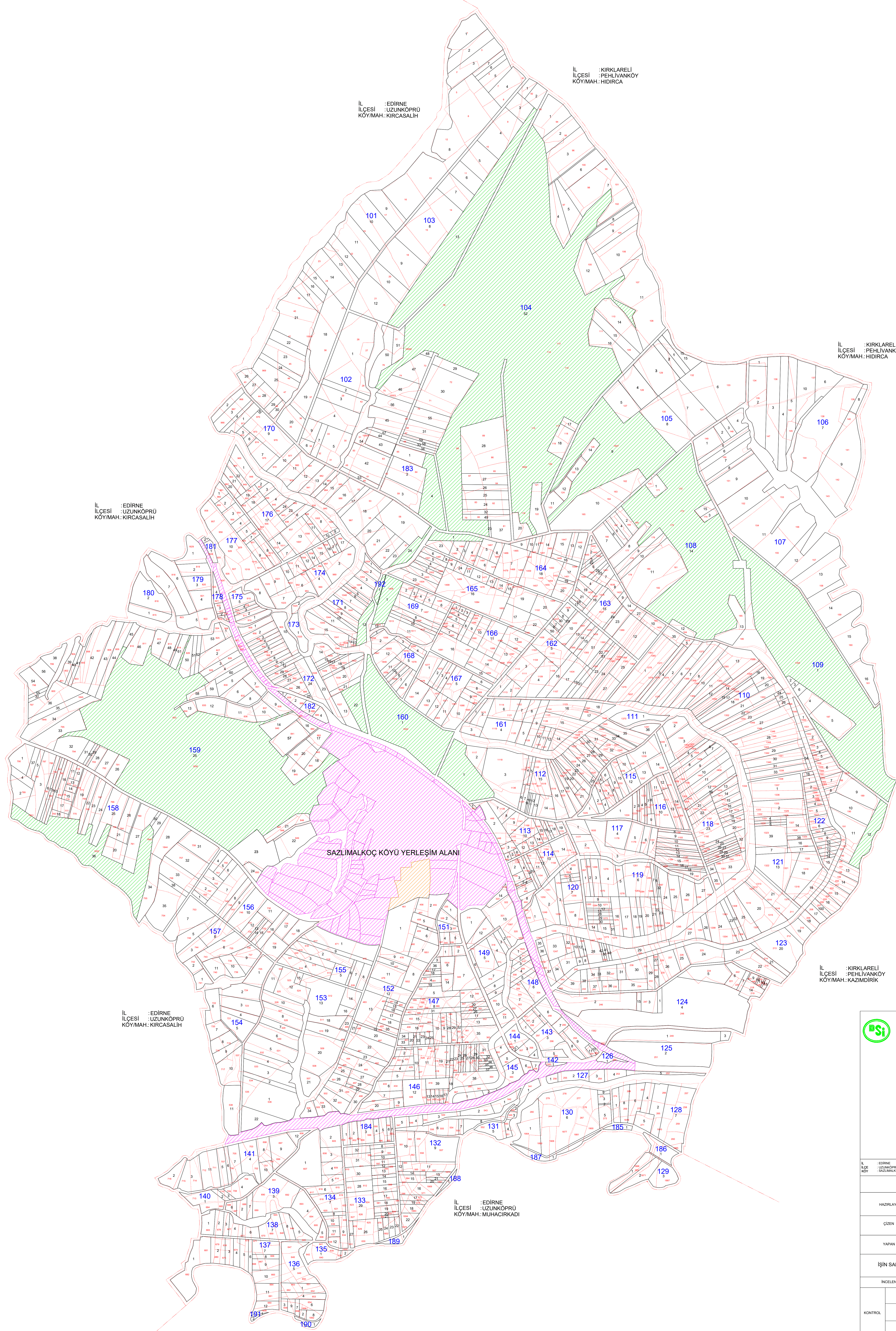


# EDİRNE ÇAKMAK 4. KISIM A.T. VE TİGH PROJESİ SAZLIMALKOÇ KÖYÜ 3.ASKI PARSELASYON PLANI HARİTASI



İL :KIRKLARELİ  
İLÇESİ :PEHLIVANKÖY  
KÖYMAH.:HIDIRCA

İL :EDİRNE  
İLÇESİ :UZUNKÖPRÜ  
KÖYMAH.:KIRCASALIH

İL :KIRKLARELİ  
İLÇESİ :PEHLIVANKÖY  
KÖYMAH.:HIDIRCA


İL :EDİRNE  
İLÇESİ :UZUNKÖPRÜ  
KÖYMAH.:KIRCASALIH

İL :KIRKLARELİ  
İLÇESİ :PEHLIVANKÖY  
KÖYMAH.:HIDIRCA

İL :KIRKLARELİ  
İLÇESİ :PEHLIVANKÖY  
KÖYMAH.:KAZIMDIRIK

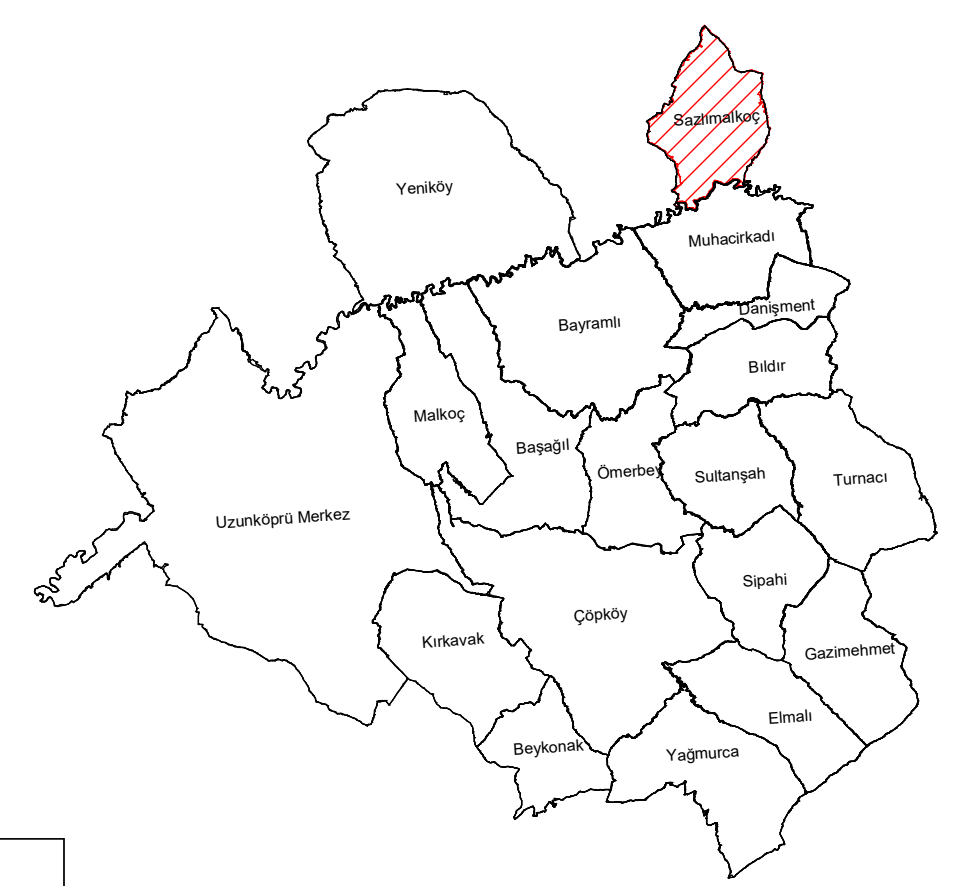

İL :EDİRNE  
İLÇESİ :UZUNKÖPRÜ  
KÖYMAH.:KIRCASALIH

İL :EDİRNE  
İLÇESİ :UZUNKÖPRÜ  
KÖYMAH.:MUHACIRKADI



1/6000

	KÖY SINIRI
	BLOK NO
	PARSEL ALAN
	KADASTRO
	MERA
	AYIRMA ÇAPRI



EDİRNE İLİ ÇAKMAK 4. KISIM A.T. VE TİGH PROJESİ SAZLIMALKOÇ KÖYÜ 3.ASKI PARSELASYON PLANI HARİTASI			
Ana Yıkılması			
HAZIRLAYAN	Adı Soyadı	İmza	Tarih
ÇİZEN	Samet İÇLEK Harita Tek.		...../...../2023
YAPAN	Şenel ÖZDAMAR Ziraat Müh.		...../...../2023
İŞİN SAHİBİ DSİ 11. BÖLGE MÜDÜRLÜĞÜ / EDİRNE			
İNCELENDİ	Adı Soyadı	İmza	Tarih
Mühendis	Murat YARGITAY Harita Müh.		...../...../2023
KONTROL	Görel SOYER Ziraat Müh.		...../...../2023
Şube Müdürü	Osman AKIN		...../...../2023