EDİRNE KORUCUKÖY BARAJI SULAMA SAHASI AT VE TİGH PROJESİ

LALACIK DERECELENDİRME HARİTASI

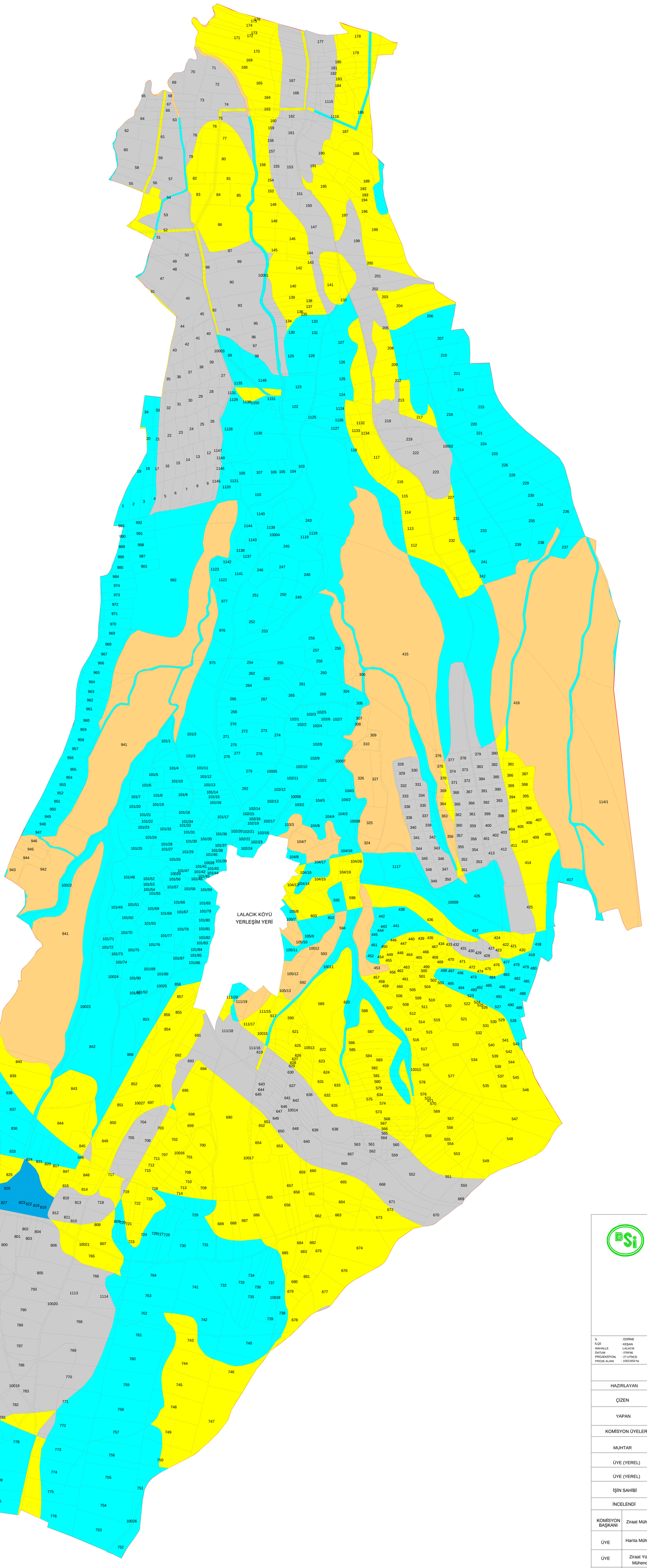

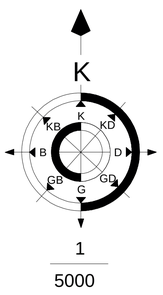

LEJANT

- 1. DERECE (90.00-99.99)
- 2. DERECE (80.00-89.99)
- 3. DERECE (70.00-79.99)
- 4. DERECE (60.00-69.99)
- 5. DERECE (50.00-59.99)
- 6. DERECE (40.00-49.99)
- 7. DERECE (30.00-39.99)
- 8. DERECE (20.00-29.99)
- 9. DERECE (10.00-19.99)
- 10. DERECE (0.00-9.99)

DERECE DENKLEŞTİRME TABLOSU

Derece	4	5	6	7	8
4	1	1.1386	1.3262	1.8246	2.1406
5	0.8782	1	1.1648	1.6025	1.8800
6	0.7540	0.8585	1	1.3758	1.6140
7	0.5481	0.6240	0.7269	1	1.1732
8	0.4672	0.5319	0.6196	0.8524	1

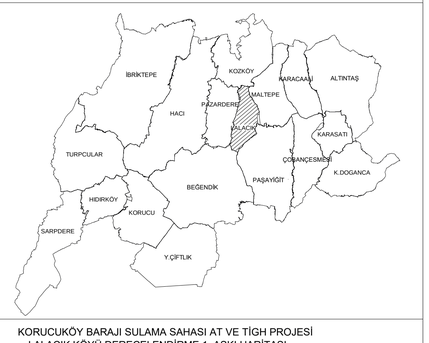

İL	: EDİRNE
İLÇE	: KEŞAN
MAHALLE	: LALACIK
DATUM	: ITRF96
PROJEKSİYON	: 27-UTM(3)
PROJE ALANI	: 1053.959 ha

KORUCUKÖY BARAJI SULAMA SAHASI AT VE TİGH PROJESİ
LALACIK KÖYÜ DERECELENDİRME 1. ASKI HARİTASI

HAZIRLAYAN	Adı Soyadı	İmza	Tarih	YÜKLENİCİ
ÇİZEN			...../...../2026	Mitaş Proje İnş. Teks. San. Ve Tic. A.Ş. Hane Proje İnş. San. Ve Tic. Aş.
YAPAN			...../...../2026	Şirket Yetkilisi ...../...../2026
KOMİSYON ÜYELERİ	Adı Soyadı	İmza		Tarih
MUHTAR				...../...../2026
ÜYE (YEREL)				...../...../2026
ÜYE (YEREL)				...../...../2026
İŞİN SAHİBİ	DSİ 11. BÖLGE MÜDÜRLÜĞÜ / EDİRNE			

İNCELENDİ		Adı Soyadı	İmza	Tarih	TASVİP OLUNUR
KOMİSYON BAŞKANI	Ziraat Mühendisi	Osman AKIN		...../...../2026	Osman AKIN AT ve TİGH Şube Müdürü ...../...../2026
ÜYE	Harita Mühendisi	Murat YARGITAY		...../...../2026	TASDİK
ÜYE	Ziraat Yüksek Mühendisi	Özlem KARABULUT		...../...../2026	
ÜYE	Ziraat Mühendisi	Şeyma YÜCE		...../...../2026	