
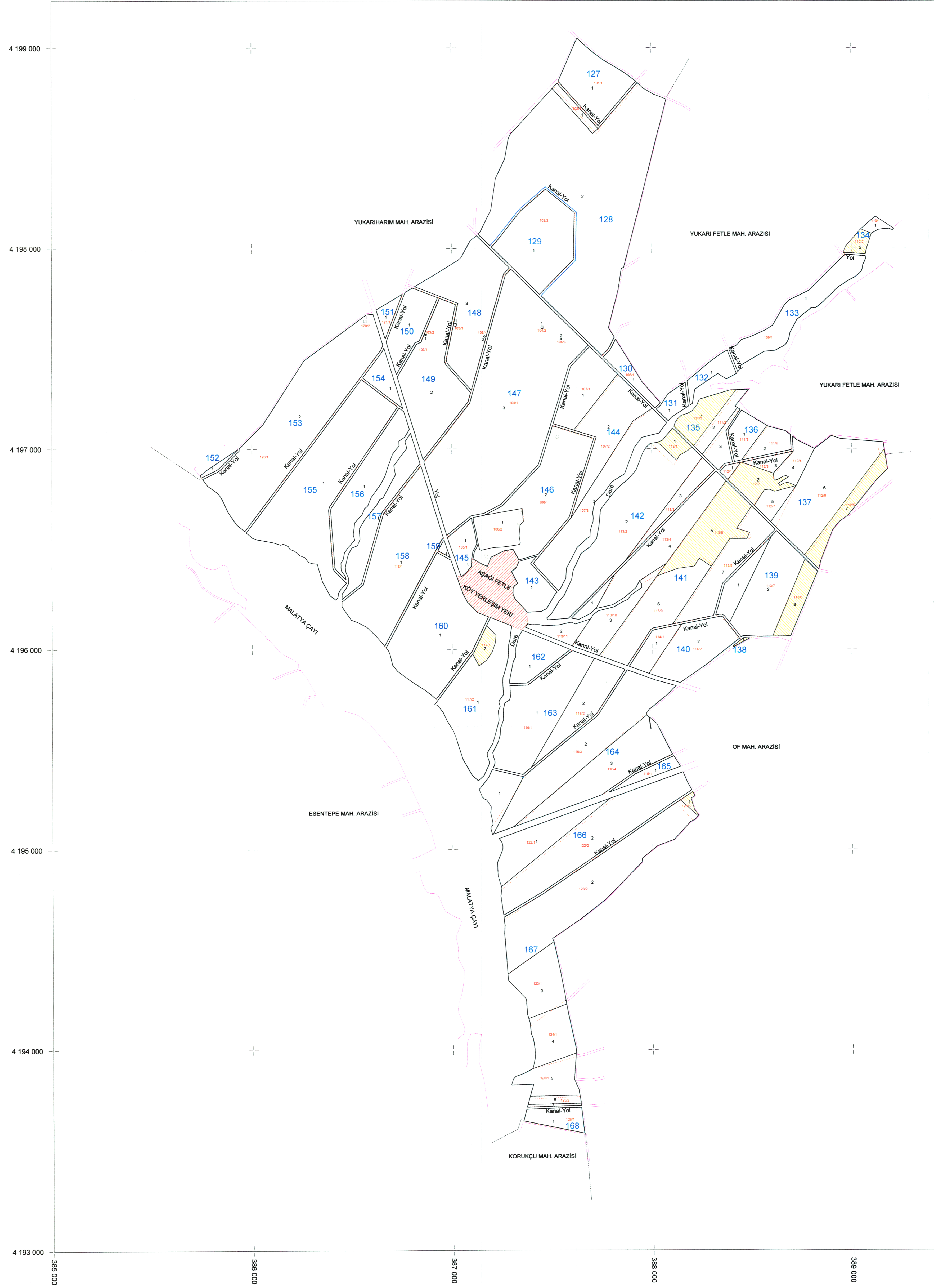
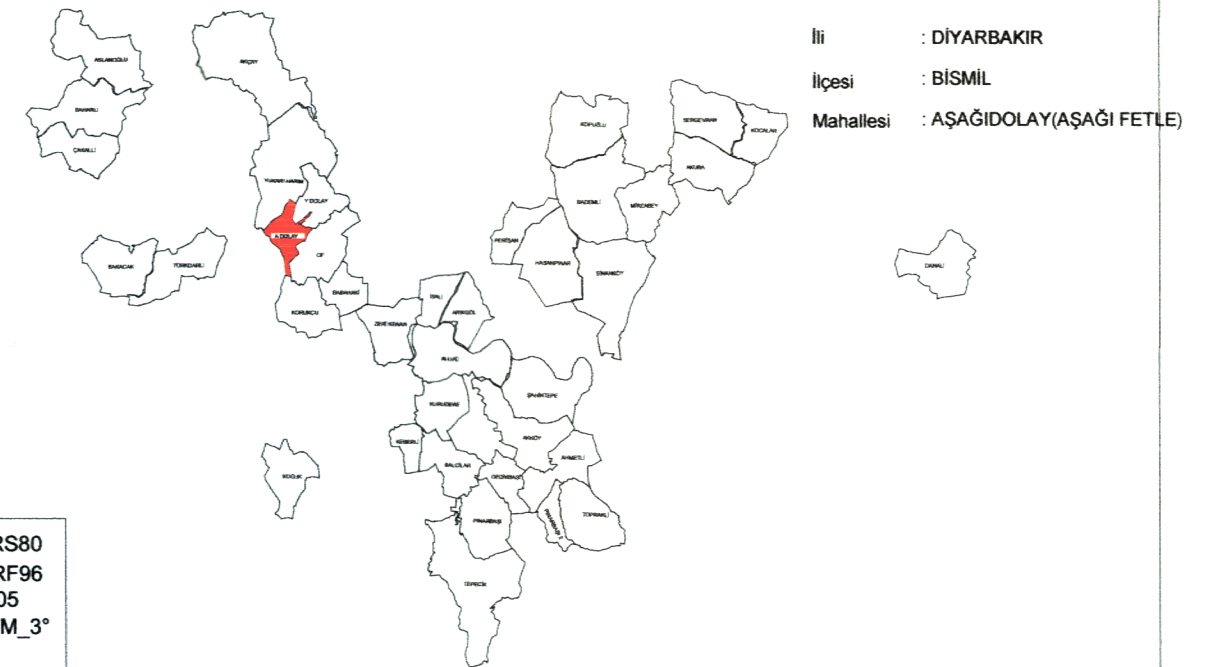


**DİYARBAKIR BİSMİL AT VE TİGH PROJESİ**  
**DİYARBAKIR İL BİSMİL İLÇESİ AŞAĞIDOLAY(AŞAĞIFETLE)**  
**MAHALLESİ 2. ASKI PARSELASYON PLANI PAFTASI**



1 / 10000

127.....168	(0.50) ADA NO
127/1.....168/1	(0.50) ADA HAT
101/1.....126/1	(0.40) PARSEL HAT
	(0.30) KADASTRO NO
	(0.30) KADASTRO
	(0.15) KOMŞU
	(0.15) TERSİYER - YEDEK
	(0.15) TAHLİYE KANALI
	(0.15) EĞRİ
	(0.15) B_Mesken
	(0.50) KÖY GENEL SINIR
	(0.15) STABİLİZE VE TOPRAK YOL
	(0.15) DERE
	(0.15) MALİYE HAZİNESİ
	(0.15) KÖY ORTA MALI
	(0.15) KÖY YERLEŞİM ALANI
	(0.15) KÖY TÜZEL KİŞİLİK



ELİPSOİD : GR80  
DATUM : ITRF96  
BAŞLANGIÇ EPOKU: 2005  
PROJEKSİYON : UTM\_3°  
DİLİM NO. : 42

T.C.  
TARIM VE ORMAN BAKANLIĞI  
DSİ GENEL MÜDÜRLÜĞÜ

PROJE ADI : DİYARBAKIR BİSMİL AT VE TİGH PROJESİ  
İŞİN ADI : AŞAĞIDOLAY(AŞAĞIFETLE) MAHALLESİ 2. ASKI PLANI  
PROJE ALANI : 669.17 Ha

YÜKLENİCİ

ÇİZEN	HARİTA MÜHENDİSİ	ALT YÜKLENİCİ FIRMA	YÜKLENİCİ FIRMA
Sinan AKTEN	Şahin YAĞMUR	KARTAL	GEOGİS
Harita Teknikeri .../.../202...	Harita Mühendisi .../.../202...	Şahin YAĞMUR .../.../202...	Sinan AKTEN .../.../202...

İŞİN SAHİBİ DSI 10. BÖLGE MÜDÜRLÜĞÜ / DİYARBAKIR

ARAZI TOPLULAŞTIRMA VE TİGH ŞUBE MÜDÜRLÜĞÜ

İNCELENDİ	ADI SOYADI	İMZA	TARİH	TASDİK OLUNUR
Ziraat Müh.	Şerife FIDAN		.../.../202...	
Ziraat Müh.	Ahmet Hesyar ALTUNTAŞ		.../.../202...	
Harita Müh.	Selahattin KAYA		.../.../202...	
Şube Müdürü	Fahrettin CİVAŞ		.../.../202...	

BÖLGE MÜDÜR YARDIMCISI  
.../.../202...

ARŞİV NO:  
EBYS SAYI / TARİH: