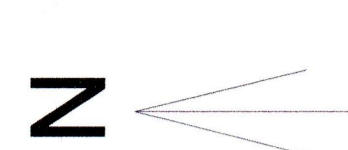
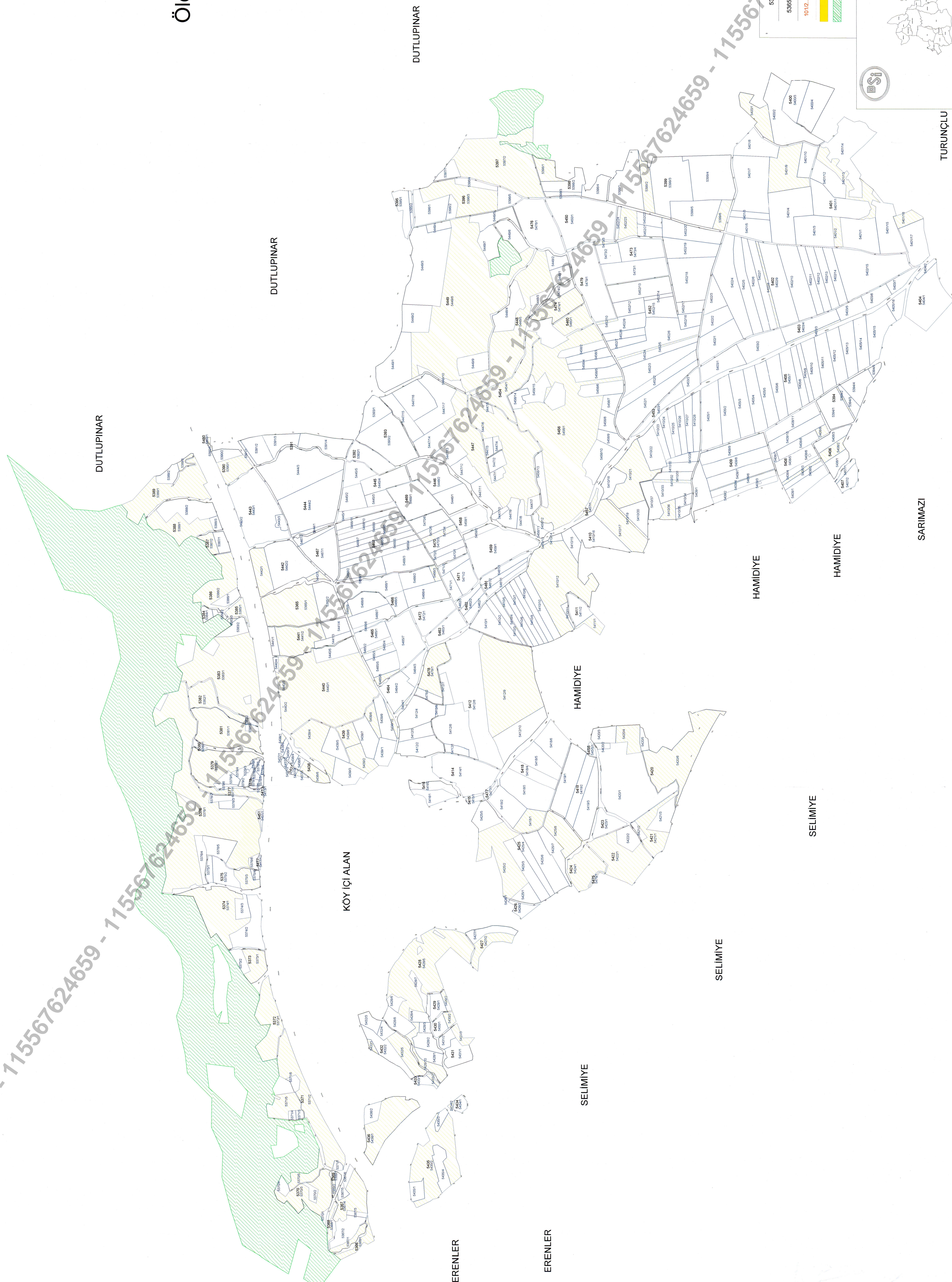


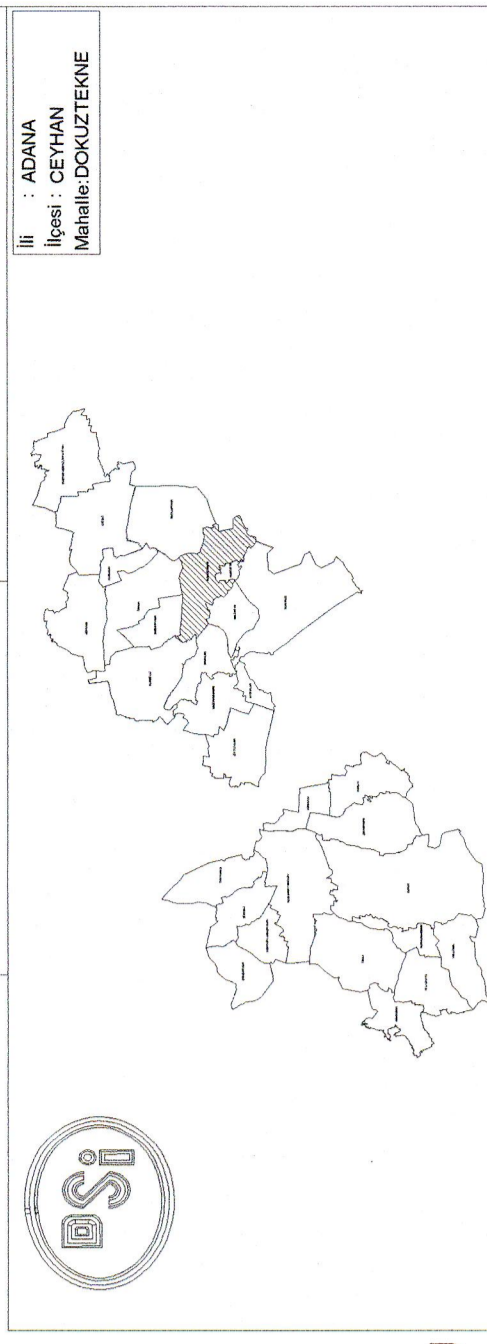
ADANA - CEYHAN 2.KISIM AT VE TIGH PROJESİ
DOKUZTEKNE MAHALLESİ
TESCİLE ESAS YENİ DURUM PARSELASYON HARİTASI



Ölçek : 1/9000



5365/5478 (29) BLOK NO
5365/5478 (30) BLOK HAT
5365/5478 (31) PARSEL NO
1012 (19) KADASTRO HAT
1012 (19) KADASTRO HAT
MALİYE İZİNİ
GRAN



CEYHAN 2.KISIM AT VE TIGH PROJESİ DOKUZTEKNE MAHALLESİ YENİ DURUM PARSELASYON HARİTASI	
İNHAZİYAN	Adı Soyadı Tarih Özellik
İNHAZİYAN	Adı Soyadı Tarih Özellik
KONTROL	Adı Soyadı Tarih Özellik
İNHAZİYAN	Adı Soyadı Tarih Özellik
KONTROL	Adı Soyadı Tarih Özellik
İNHAZİYAN	Adı Soyadı Tarih Özellik
KONTROL	Adı Soyadı Tarih Özellik
İNHAZİYAN	Adı Soyadı Tarih Özellik
KONTROL	Adı Soyadı Tarih Özellik

SARIMAZI

TURUNÇLU

SARIMAZI

HAMİDİYE

HAMİDİYE

SELİMİYE

SELİMİYE

SELİMİYE

ERENLER

ERENLER

KÖY İÇİ ALAN

DUTLUPINAR

DUTLUPINAR

DUTLUPINAR