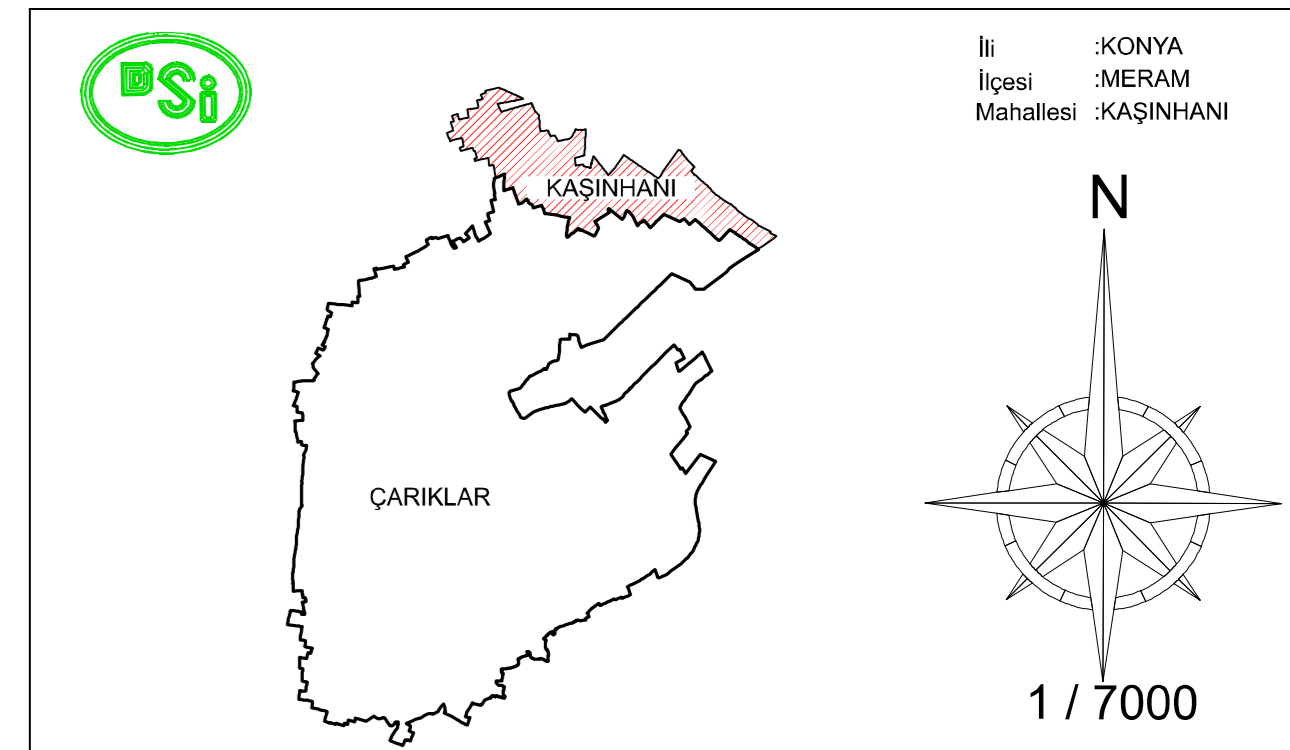
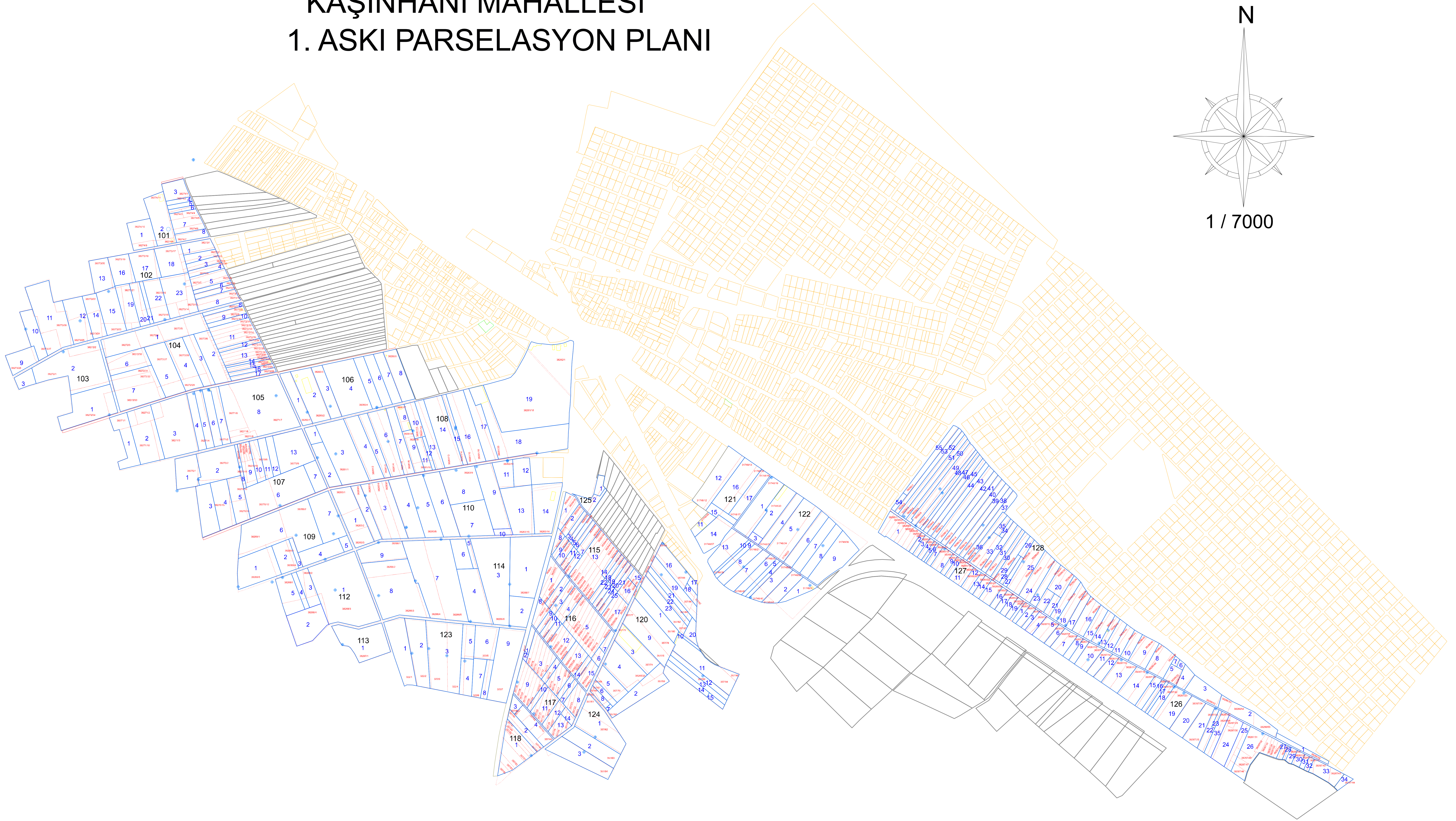



KAŞINHANI MAHALLESİ 1. ASKI PARSELASYON PLANI



101...111	(0.50) ADA HAT
101...111	(0.50) ADA NO
1...15	(0.50) PARSEL HAT
1...15	(0.50) PARSEL NO
1...5	(0.15) KADASTRO HAT
1...5	(20) KADASTRO NO
1...5	(0.15) KÖY SINIRI
1...5	(0.15) SABİT TESİS (Ahi)
1...5	(0.15) SABİT TESİS (İrini)
1...5	(0.15) SABİT TESİS (TEK-AGAC)
1...5	(0.15) SABİT TESİS (meyve)
1...5	(0.15) HAVA BACASI
1...5	(0.15) SABİT TESİS (Elektrik Direği)
1...5	(0.15) SABİT TESİS (Trafik)
1...5	(0.15) SABİT TESİS (Mezarlık)
1...5	(0.15) SABİT TESİS (Sundurma)
1...5	(0.15) SABİT TESİS (Seyir)
1...5	(0.15) SABİT TESİS (Maden)
1...5	(0.15) SABİT TESİS (Pisua-Yeri)
1...5	(0.15) SABİT TESİS (Koop. Köyü)
1...5	(0.15) SABİT TESİS (Şehis Kuyusu)
1...5	(0.15) EKOLOJİK KORIDÖR
1...5	(0.15) MALİYE HAZİNESİ
1...5	(0.15) MERA
1...5	(0.15) AYIRMA ÇAPI
1...5	(0.15) KORUNAN YOL
1...5	(0.15) PLANLANAN YOL
1...5	(0.15) PLANLANAN KANAL

KONYA 15. KISIM AT VE TİGH PROJESİ KAŞINHANI MAHALLESİ				
1. ASKI PARSELASYON PLANI HARİTASI				
HAZIRLAYAN	YÜKLEME			
HARİTA MÜHENDİSİ	M. FATİH ÖZGÜR			
ZARFI MÜHENDİSİ	TULAY BERBER			
İBNA BAŞI	DSİ 4. BÖLGE MÜDÜRLÜĞÜ / KONYA			
İNCELEME	Adı Soyadı	İmza	Tarih	TASDİQ OLUNUR
KONTROL	Zafer Yılmaz	AHMET ÖZGÜR
TASDİQ	Süleyman	HULYA TUĞAT
TASDİQ MERCİ	DSİ GENEL MÜDÜRLÜĞÜ ARASTIŞ, PLANLAMA VE YATIRIM BÖLÜMÜ GELİŞTİRME HİZMETLERİ DİREKTÖRÜ			BAŞKANLIĞI / ANKARA
İNCELEME	TASDİQ OLUNUR
KONTROL