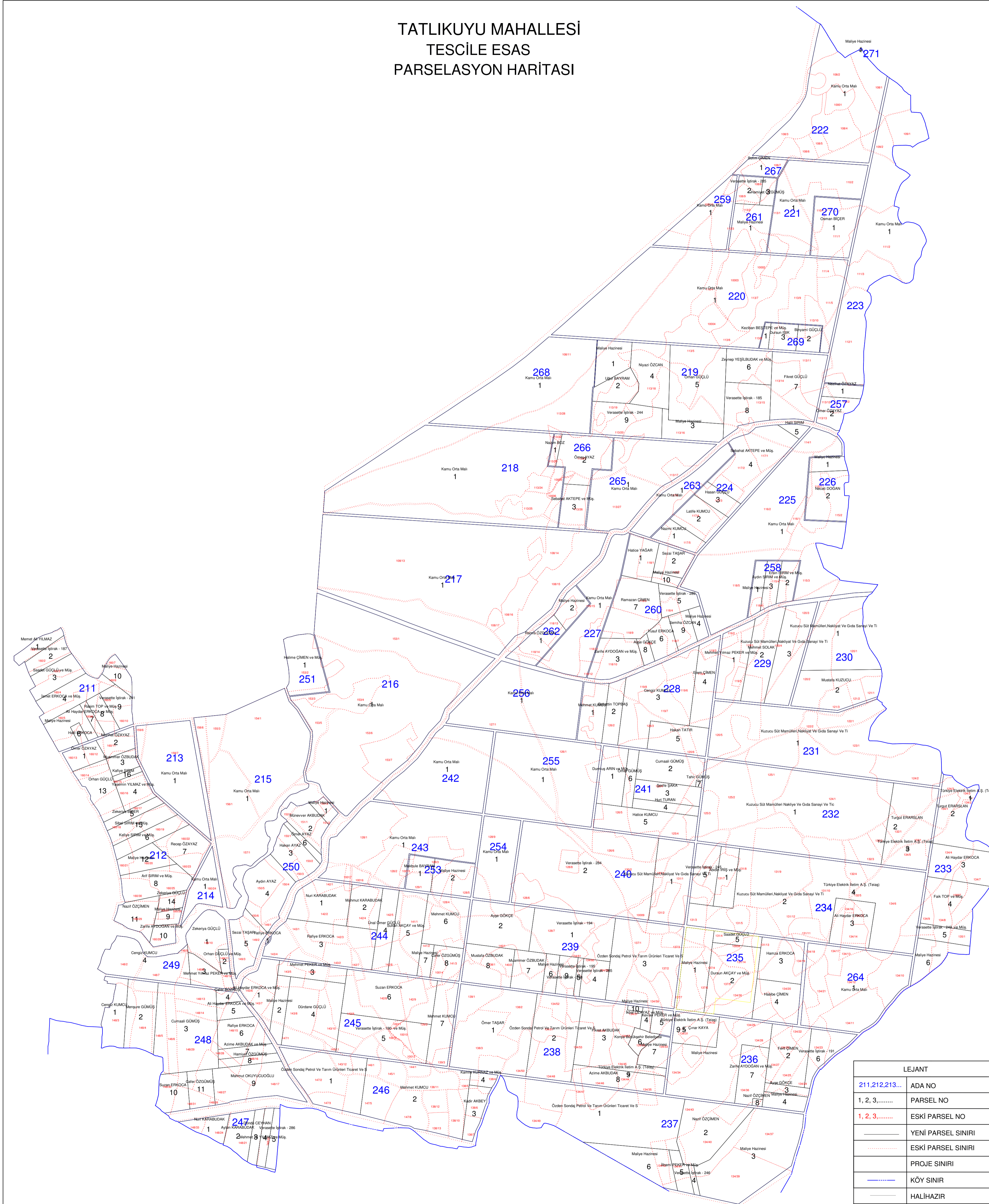

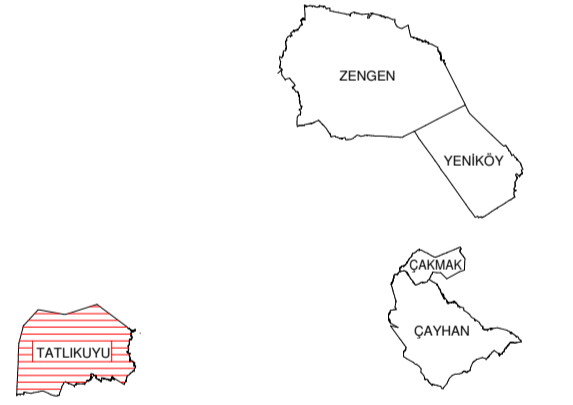


TATLIKUYU MAHALLESİ  
TESCİLE ESAS  
PARSELASYON HARİTASI



10 000

		İLİ : KONYA İLÇESİ : EREĞLİ MAHALLESİ : TATLIKUYU	
			
KONYA 12. KISIM ARAZI TOPLULAŞTIRMASI VE TARLA İÇİ GELİŞTİRME HİZMETLERİ İŞİ TATLIKUYU MAHALLESİ TESCİLE ESAS PARSELASYON HARİTASI			
HAZIRLAYAN	Harita Firması ALFA HARİTA VE KADASTRO MÜHENDİSLİK BÜROSU	Ait Yüklenicisi ONAY İNŞAAT MADENCİLİK SAN. TİC. LTD. ŞTİ	Yüklenicisi GENEL İNŞAAT LTD. ŞTİ. AKARAY GRUP İNŞ. TİC. İHR. LTD. ŞTİ.
ÇİZEN	Adı Soyadı Mehmet NAZLI Harita Müh.	Tarih ...../...../2023	İŞ ORTAKLIĞI
KONTROL	Murat ÇELİK Harita Müh. Oda Sicil No: 2351	...../...../2023	
İŞİN SAHİBİ	DSİ 4. BÖLGE MÜDÜRLÜĞÜ / KONYA		
İNCELENDİ	Adı Soyadı	İmza	Tarih
KONTROL	Mühendis	Kadir TUNCER Harita Müh.	...../...../2023
	Mühendis	Cevdet ARSLAN Ziraat Müh.	...../...../2023
TASVİP	Şube Müdürü	Cafer Tayyar OKKA	...../...../2023
TASDİK MERCİLİ	DSİ GENEL MÜDÜRLÜĞÜ ARAZI TOPLULAŞTIRMA VE TARLA İÇİ GELİŞTİRME HİZMETLERİ DAİRESİ BAŞKANLIĞI / ANKARA		
İNCELENDİ	...../...../2023	TASDİK OLUNUR ...../...../2023	
KONTROL	...../...../2023		
ARŞİV NO:			
EYBS SAYI / TARİH:			

LEJANT	
211,212,213...	ADA NO
1, 2, 3, .....	PARSEL NO
1, 2, 3, .....	ESKİ PARSEL NO
—	YENİ PARSEL SINIRI
—	ESKİ PARSEL SINIRI
—	PROJE SINIRI
—	KÖY SINIRI
—	HALİHAZIR