
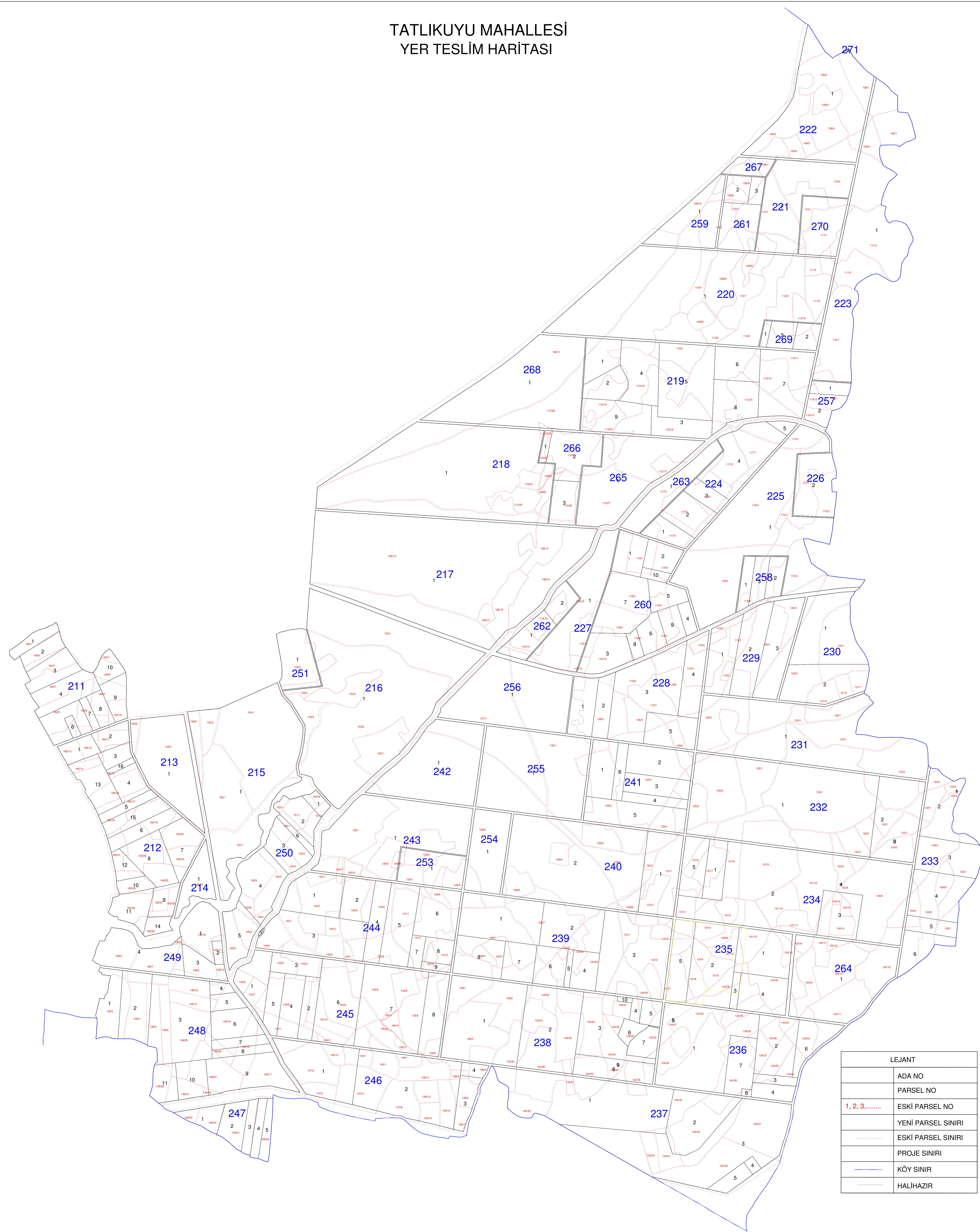
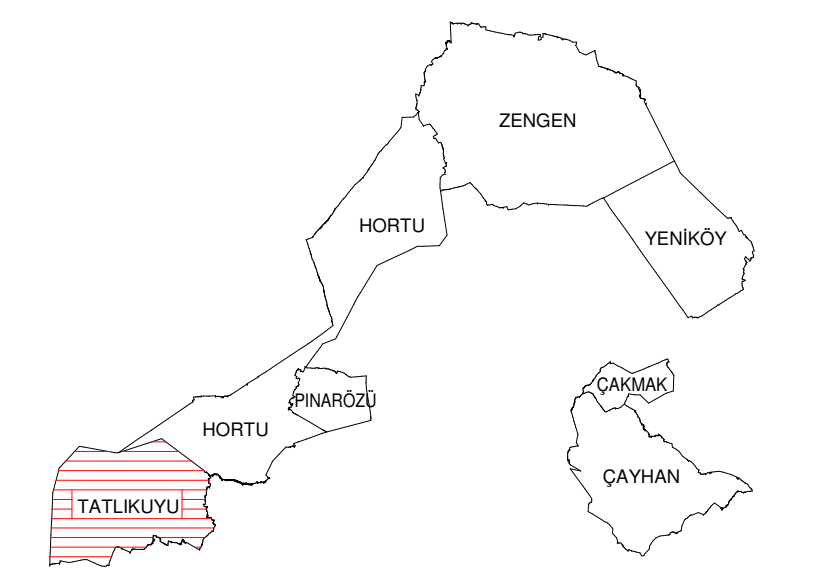



TATLIKUYU MAHALLESİ
YER TESLİM HARİTASI



10 000

LEJANT	
ADA NO	
PARSEL NO	
1, 2, 3,	ESKİ PARSEL NO
	YENİ PARSEL SINIRI
	ESKİ PARSEL SINIRI
	PROJE SINIRI
	KÖY SINIRI
	HALİHAZIR



İli : KONYA
İlçesi : EREĞLİ
Mahalle : TATLIKUYU

KONYA 12. KISIM İŞİ KAPSAMINDA ARAZI TOPLULAŞTIRMASI
VE TARLA İÇİ GELİŞTİRME HİZMETLERİ İŞİ TATLIKUYU MAHALLESİ YER TESLİM HARİTASI

HAZIRLAYAN	Harita Firması	Alt Yüklenici	Yüklenici
	ALFA HARİTA VE KADASTRO MÜHENDİSLİK BÜROSU	ONAY İNŞAAT MADENCİLİK SAN.TİC.LTD.ŞTİ	GENEL İNŞAAT LTD.ŞTİ. AKARAY GRUP İNŞ.TİC.İHR.LTD.ŞTİ.
ÇİZEN	Adı Soyadı	Tarih	Ölçek
	Mehmet NAZLI Harita Müh./2022	1:10 000
KONTROL	Adı Soyadı	Tarih	Ölçek
	Murat ÇELİK Harita Müh. Oda Sicil No: 2351/2022	1:10 000
İŞİN SAHİBİ	DSİ 4. BÖLGE MÜDÜRLÜĞÜ / KONYA		
İNCELENDİ	Adı Soyadı	İmza	Tarih
KONTROL	Mühendis	Kadir TUNCER Harita Müh./2022
	Mühendis	Cevdet ARSLAN Ziraat Müh./2022
TASVİP	Şube Müdürü	Cafer Tayyar OKKA/2022
TASDİK MERÇİLİ	DSİ GENEL MÜDÜRLÜĞÜ ARAZI TOPLULAŞTIRMA VE TARLA İÇİ GELİŞTİRME HİZMETLERİ DAİRESİ BAŞKANLIĞI / ANKARA		
İNCELENDİ/2022		
KONTROL/2022		
/2022		
TASDİK OLUNUR/2022			
ARŞİV NO:			
EBYS SAYI / TARİH:			