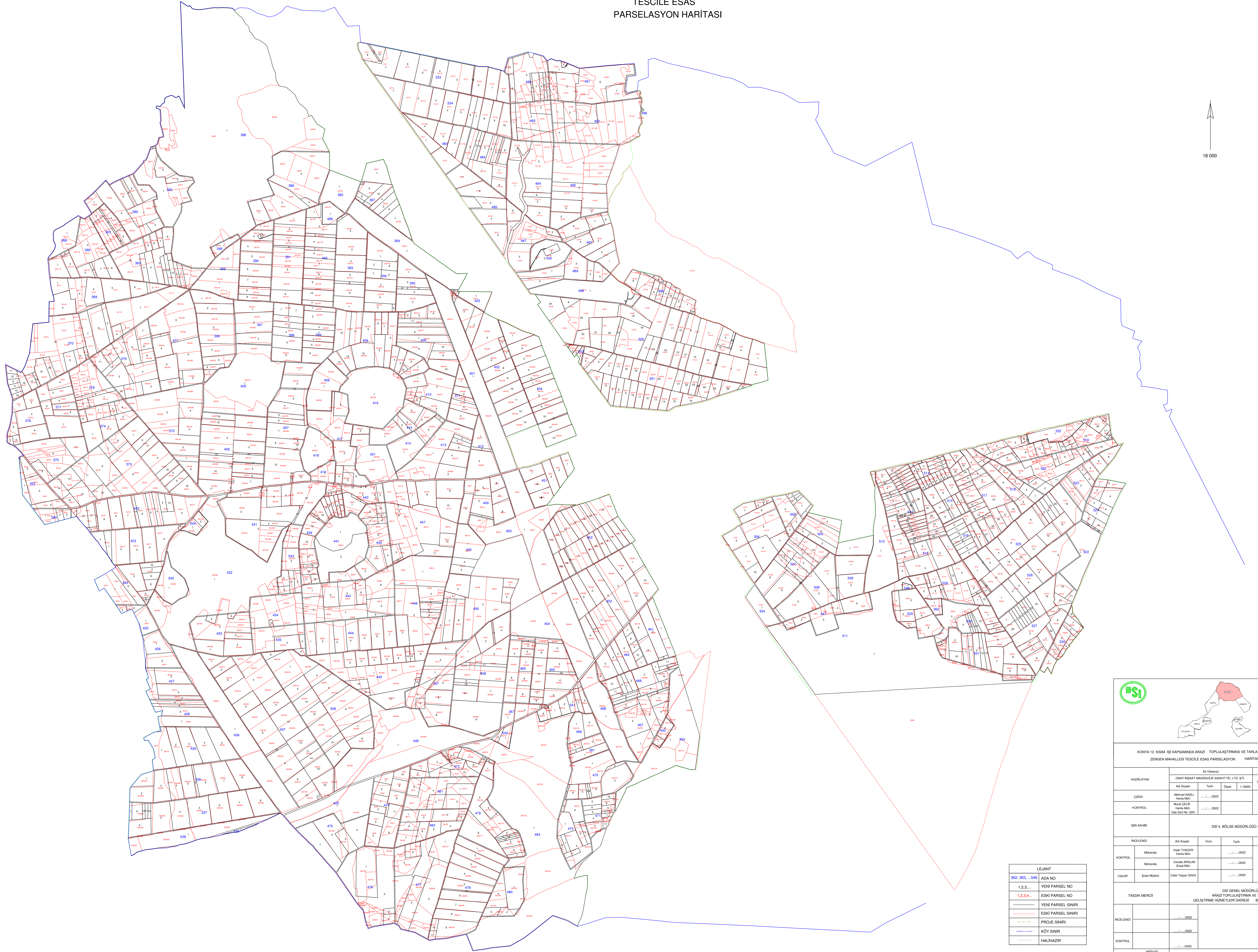

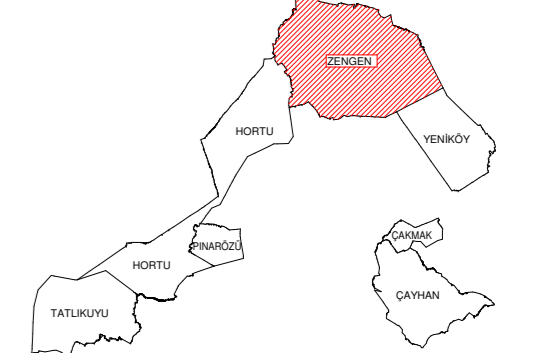


ZENGEN MAHALLESİ
TESCİLE ESAS
PARSELASYON HARİTASI



LEJANT	
362, 363, 546	ADA NO
1,2,3...	YENİ PARSEL NO
1,2,3,4...	ESKİ PARSEL NO
---	YENİ PARSEL SINIRI
---	ESKİ PARSEL SINIRI
---	PROJE SINIRI
---	KÖY SINIRI
---	HALİHAZIR

KONYA
İLİ / İZMİR
İLİNE BAĞLI
ZENGEN MAHALLESİ

KONYA İLİ KISIM İŞİ KAPSAMINDA ARAZİ TOPLULAŞTIRMA VE TARLA İÇİ GELİŞTİRME HİZMETLERİ ZENGEN MAHALLESİ TESCİLE ESAS PARSELASYON HARİTASI				
HAZIRLAYAN	Ab Yılmaz		Ab Yılmaz	
	Abi Soyadı	Tarih	Okul	1:18000
ÇİZEN	Mehmet NADİ Harita Müh.
KONTROL	Murat ÇELİK Harita Müh. Oda Sicil No: 2351
İŞİN SAHİBİ	DSİ 4. BÖLGE MÜDÜRLÜĞÜ / KONYA			
İNCELENDİ	Abi Soyadı	İmza	Tarih	TASDİK OLUNUR
KONTROL	Mehmet	Kadir TUNÇER Harita Müh.
	Mehmet	Çağrı ARSLAN Ziraat Müh.
TASDİK	Süleyman	Caner TAYYAR DKKA
TASDİK MERCİLİ	DSİ GENEL MÜDÜRLÜĞÜ ARAZİ TOPLULAŞTIRMA VE TARLA İÇİ GELİŞTİRME HİZMETLERİ DAİRESİ BAŞKANLIĞI / ANKARA			
İNCELENDİ	TASDİK OLUNUR
KONTROL
ARAZİ NO:
EPİS SAYI / TARİH: