
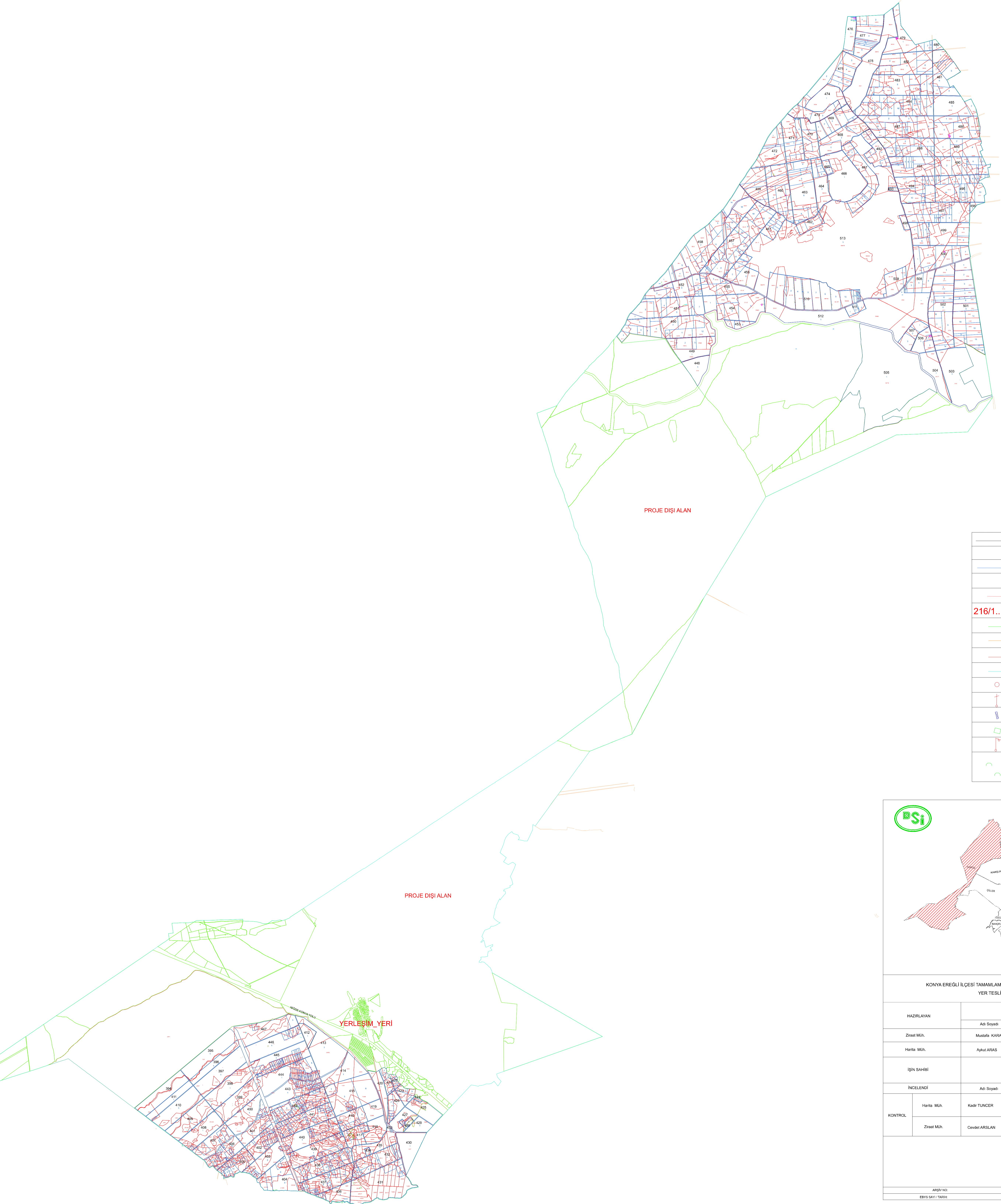

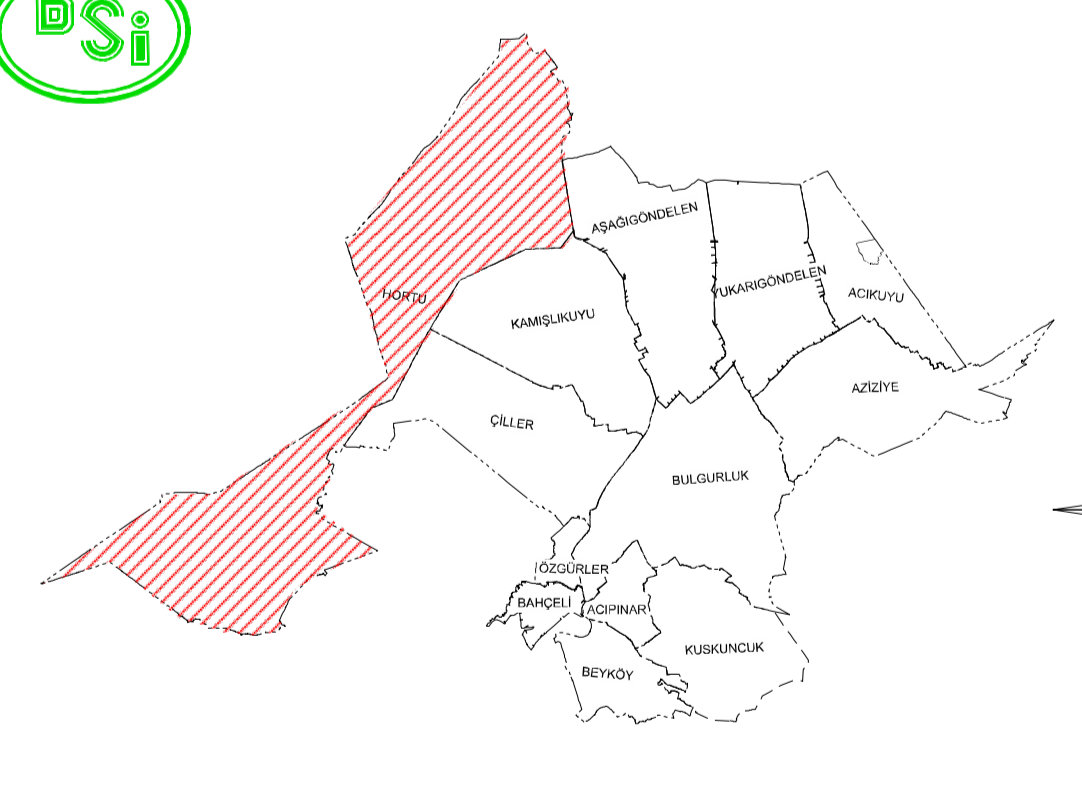


HORTU MAHALLESİ

YER TESLİM PARSELASYON PLANI HARİTASI



—	BLOK
—	BLOK NO
—	PARSEL
—	PARSEL NO
—	KADASTRO HAT
216/1...374/4	KADASTRO NO
—	PROJE DIŞI
—	KOMSU KÖY SINIR
—	ASFALT YOL
—	KÖY SINIRI
○	KUYU
+	TELEFON DİREĞİ
+	SUNDURMA
+	MESKEN
+	ELEKTRİK DİREĞİ
+	BAHÇE

		KONYA İLİ / KONYA İLÇESİ / EREĞLİ MAHALLESİ / HORTU MAHALLESİ	
		N	
		1 / 35000	
KONYA EREĞLİ İLÇESİ TAMAMLAMA VE TİGH PROJESİ / HORTU MAHALLESİ / YER TESLİM PARSELASYON PLANI HARİTASI			
HAZIRLAYAN	YÖKLENCİ		
Zinat M.H.	Adı Soyadı: Mustafa KARAR	Tarih: / / 2024	Ölçek: 1:35000
Harita M.H.	Adı Soyadı: AYKUT ARAS	Tarih: / / 2024	
İŞİN SAHİBİ	DSİ 4. BÖLGE MÜDÜRLÜĞÜ / KONYA		
İNCELENDİ	Adı Soyadı: Kadir TUNCER	Tarih: / / 2024	TASVİP OLUNUR
KONTROL	Zinat M.H.	Ceydet ARSLAN	Dr.Celal TAYYAR ÖZGA ŞİŞEK MÜHÜRÜ
TASVİP OLUNUR / / 2024			
EŞİT NO / EŞİT SAKI / TABAK			