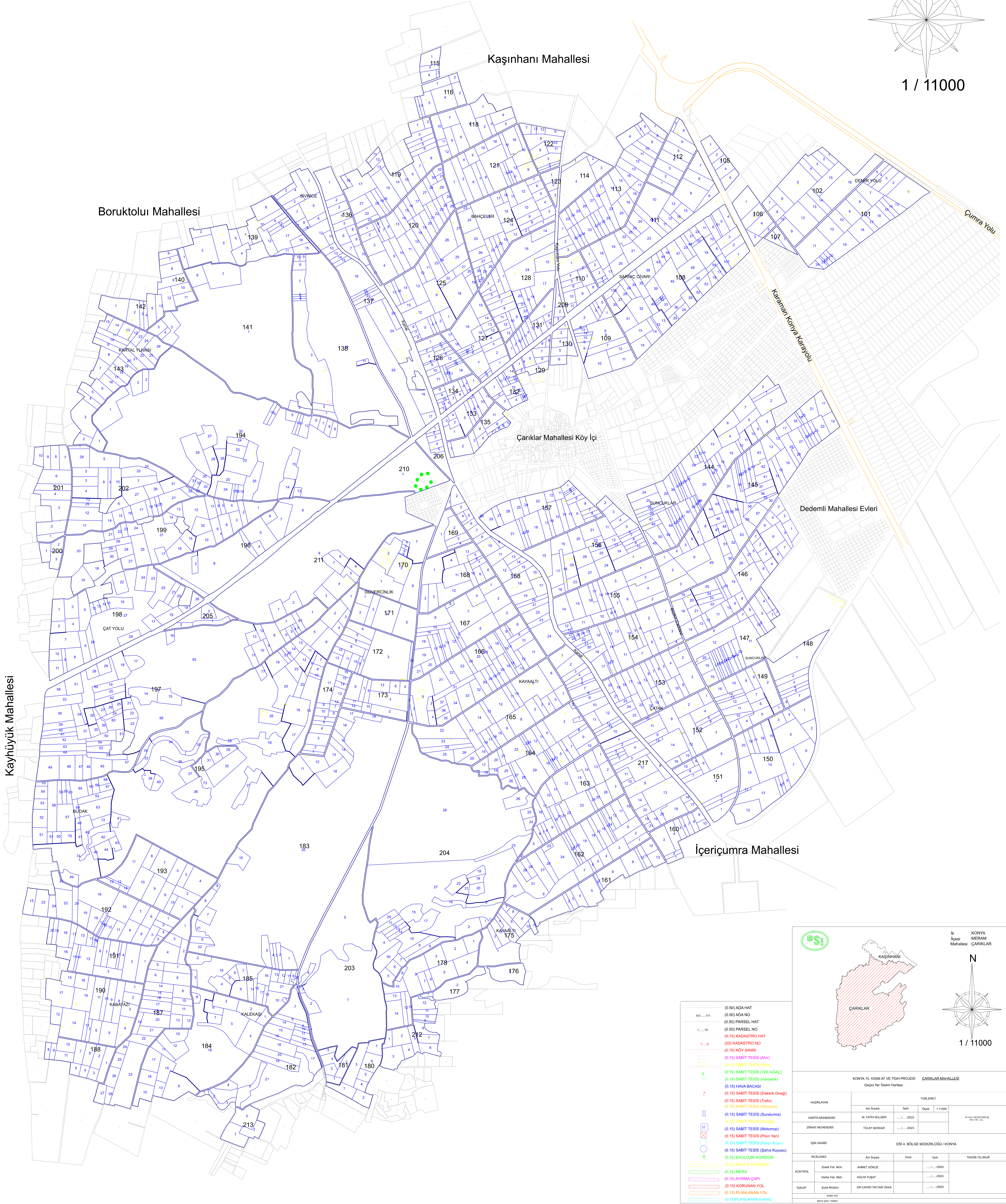

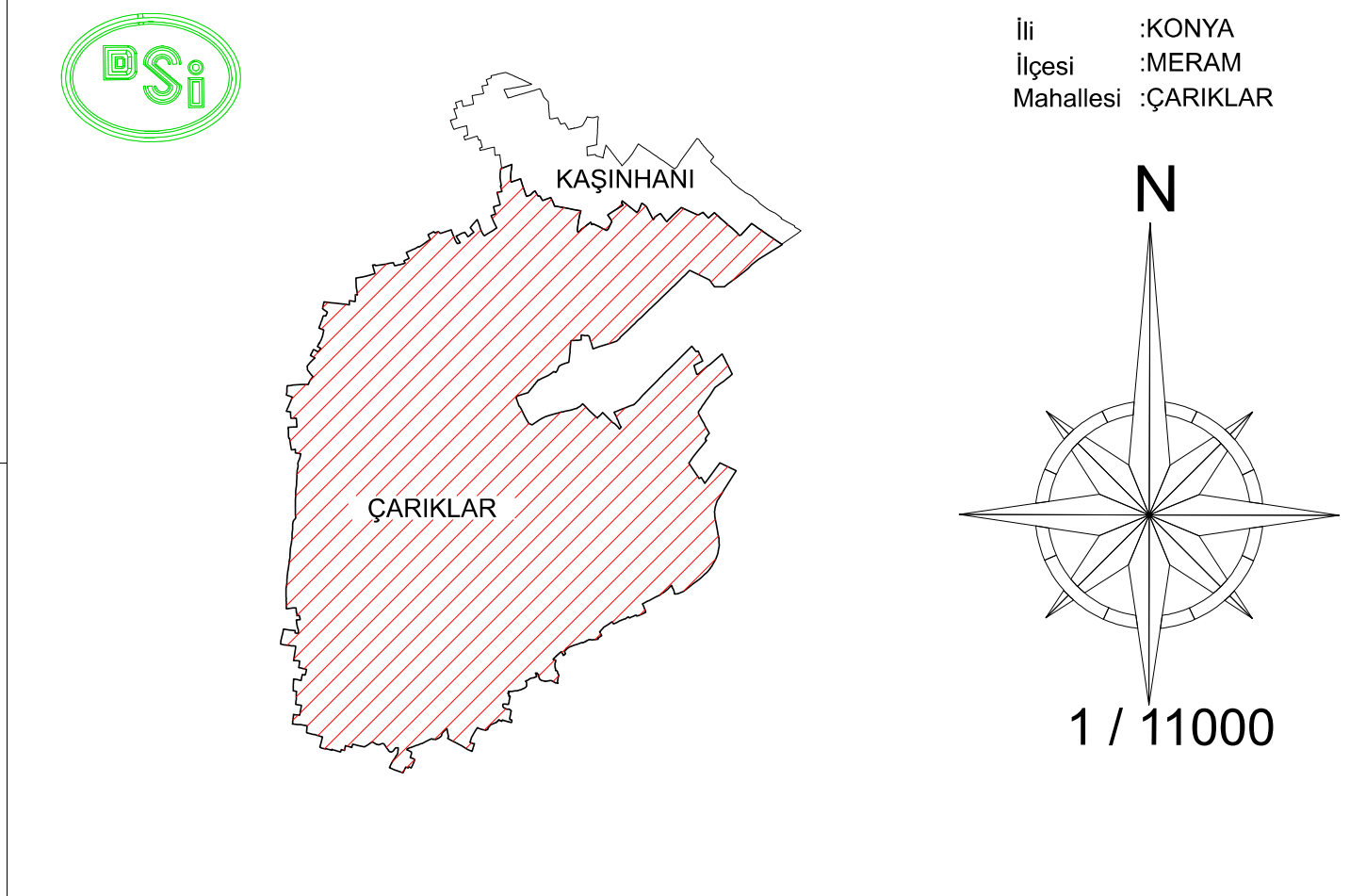


Çarıklar Mahallesi Geçici Yer Teslim Haritası



101...171	(0.50) ADA HAT
(0.50) ADA NO	
(0.50) PARSEL HAT	
1...15	(0.50) PARSEL NO
(0.15) KADASTRO HAT	
200 KADASTRO NO	
1...6	(0.15) KÖY SINIRI
(0.15) SABİT TESİS (Ahi)	
(0.15) SABİT TESİS (İbnü)	
(0.15) SABİT TESİS (TEK AĞAÇ)	
(0.15) SABİT TESİS (meyvalık)	
(0.15) HAVA BACASI	
(0.15) SABİT TESİS (Elektrik Direği)	
(0.15) SABİT TESİS (Trafik)	
(0.15) SABİT TESİS (Mazarlık)	
(0.15) SABİT TESİS (Sondaj)	
(0.15) SABİT TESİS (Mototop)	
(0.15) SABİT TESİS (Pilon Yeri)	
(0.15) SABİT TESİS (Koop. Kuyu)	
(0.15) SABİT TESİS (Şahıs Kuyusu)	
(0.15) EKOLOJİK KORIDÖR	
(0.15) MALİYE HAZİNESİ	
(0.15) MERA	
(0.15) AYIRMA ÇAPRI	
(0.15) KORUNAN YOL	
(0.15) PLANLANAN YOL	
(0.15) PLANLANAN KANAL	



KONYA 15. KISIM AT VE TİGH PROJESİ ÇARIKLAR MAHALLESİ Geçici Yer Teslim Haritası		YÜZLÜK		TARİH	
HAZIRLAYAN		YÜZLÜK		TARİH	
HARİTA MÜHENDİSİ		Altı Soyadı	Tarih	Ölçek	1:11000
ZARFI MÜHENDİSİ		M. FATMA GÖKÇE	.../.../2023	T.C. İÇİŞLERİ BAKANLIĞI	
		TULAY BERGAR	.../.../2023	MÜHÜR	
İŞİN SAHİBİ		DSİ 4. BÖLGE MÜDÜRLÜĞÜ / KONYA			
İNCELENDİ		Altı Soyadı	İmza	Tarih	TASDİK OLMAK ÜZERE
KONTROL		Zeynep Yık. Mh.	AHMET GÖKÇE	.../.../2023	
TASVİP		Hanra Yık. Mh.	HÜLYA TUĞAY	.../.../2023	
		Büşra Misgüç	DR. CAFER TAYYAR OKMA	.../.../2023	