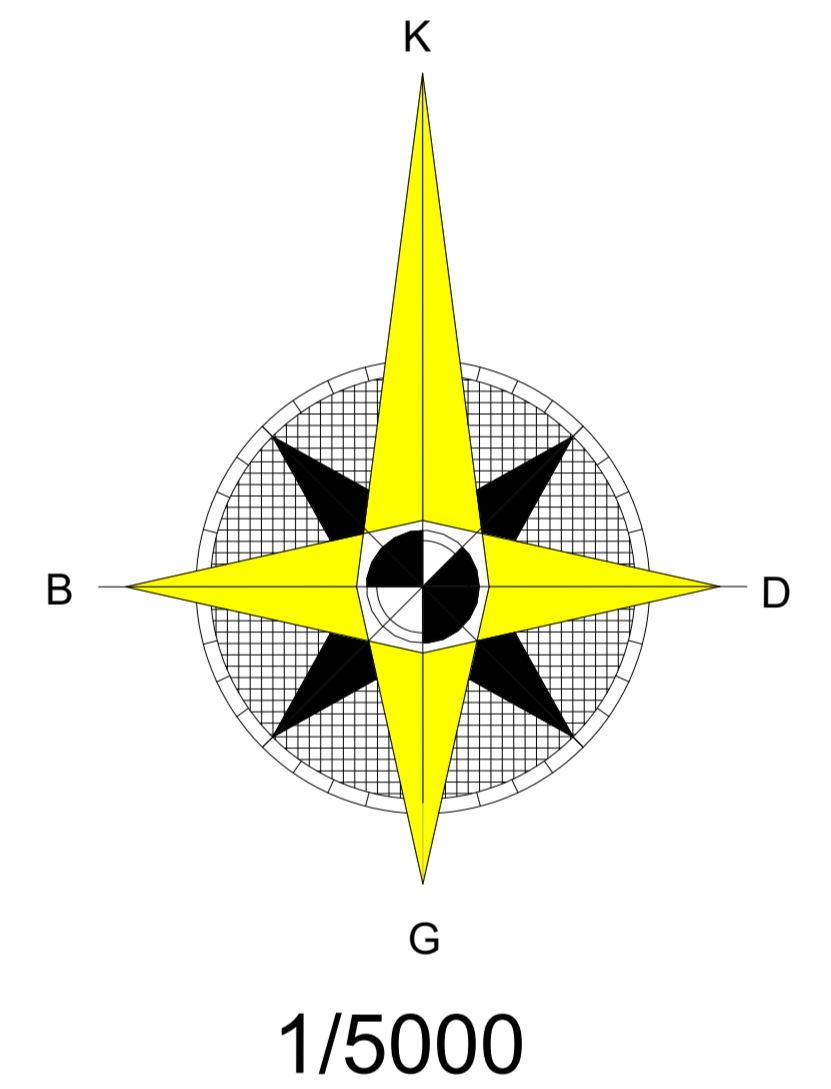
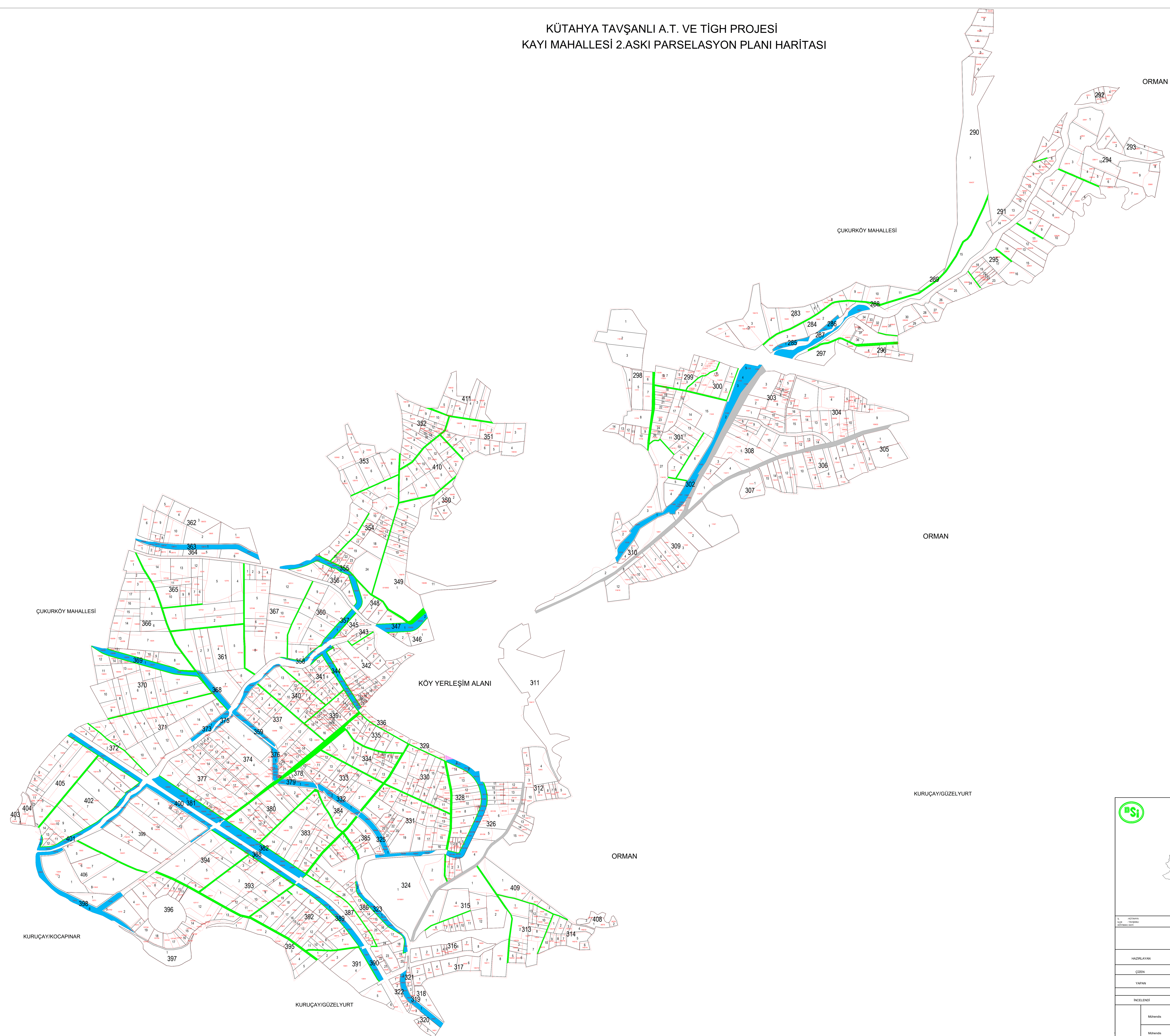
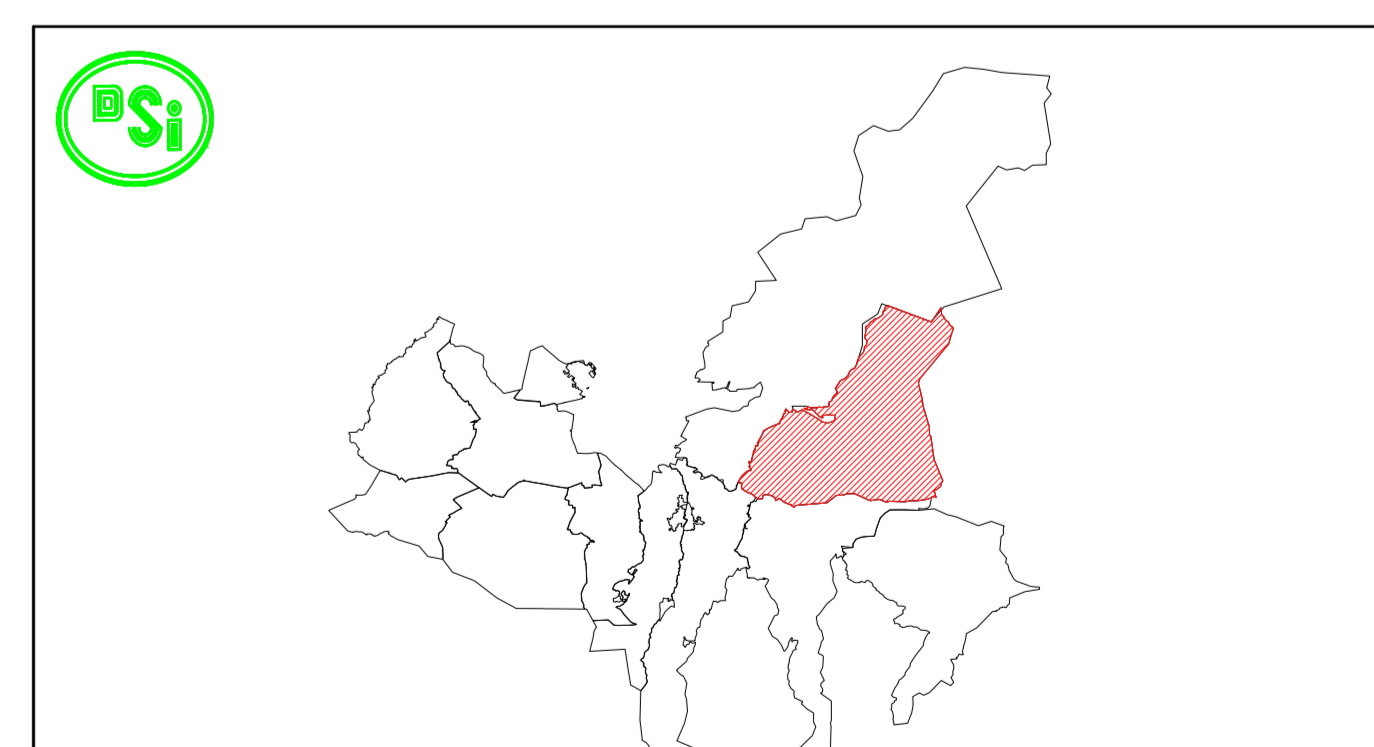


KÜTAHYA TAVŞANLI A.T. VE TİGH PROJESİ
KAYI MAHALLESİ 2.ASKI PARSELYON PLANI HARİTASI



159, ... 282	BLOK
1, 2, 3, ...	BLOK NO
1, 2, 3, ...	PARSEL NO
1, 2, 3, ...	PARSEL ALAN
1, 2, 3, ...	PARSEL NO
1, 2, 3, ...	KADASTRO NO
1, 2, 3, ...	ULUSLARARASI YOL
1, 2, 3, ...	KÖY YERLEŞİM YOLU
1, 2, 3, ...	ASPAHALT YOL
1, 2, 3, ...	PROJE DİŞİ
1, 2, 3, ...	AYRILMA ÇATI
1, 2, 3, ...	NEHA
1, 2, 3, ...	MÜLKE MÜHÜRÜ
1, 2, 3, ...	ORMAN
1, 2, 3, ...	ÇEVRE



KÜTAHYA TAVŞANLI A.T. VE TİGH PROJESİ KAYI MAHALLESİ 2.ASKI PARSELYON PLANI HARİTASI				
Yükümlü				
HAZIRLAYAN	Adı Soyadı	İmza	Tarih	Yükümlü
ÇİZEN	Etil ERDEM Harita Tem.	2026	
YAPAN	Bülent ER Harita Mühendisi	2026	
DSİ 34 ŞUBE MÜDÜRLÜĞÜ				
İNCELENDİ				
Mühendis	Murat ARSLAN Harita Mh.	2026	TASVİP OLUNUR
Mühendis	Emel DİĞAN TUNAR Ziraat Mh.	2026	
DSİ 3. BÖLGE MÜDÜRLÜĞÜ				
KONTROL				
Mühendis		2026	TASDİK OLUNUR
Şube Müdürü	Hali Sözer BİRDANE Şube Müdürü	2026	