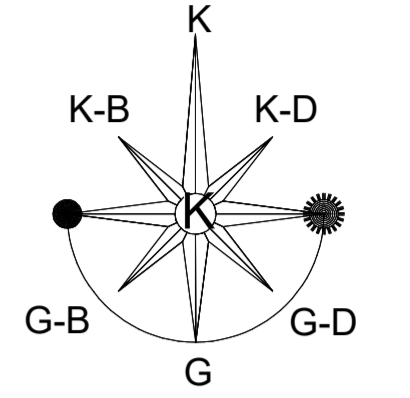


# KÜTAHYA ASLANAPA AT VE TİĞH PROJESİ ÇUKURCA KÖYÜ 2.ASKI PARSELASYON PLANI

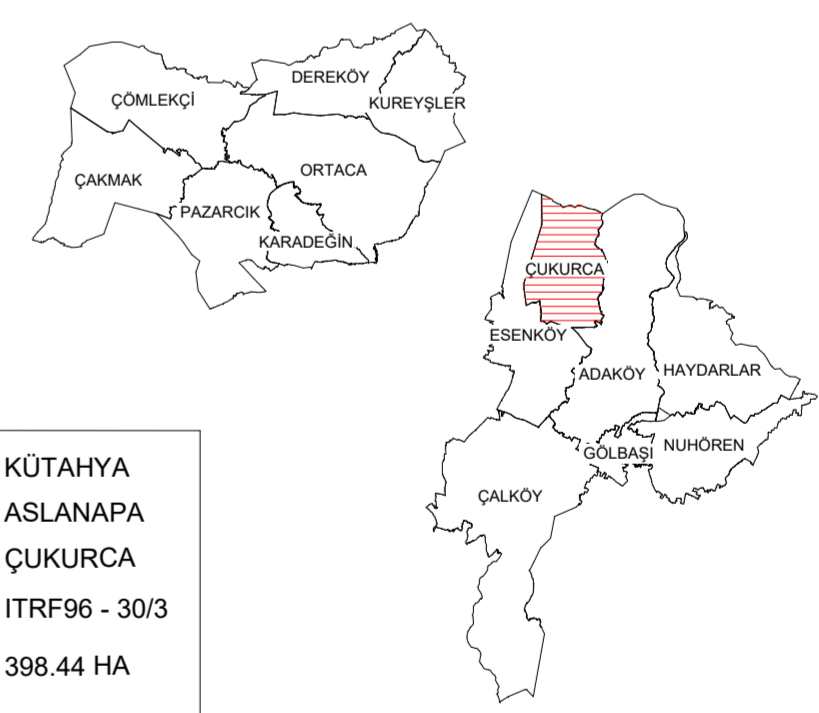


1

5000

DATUM: ITRF 96  
D.O.M: 30-3

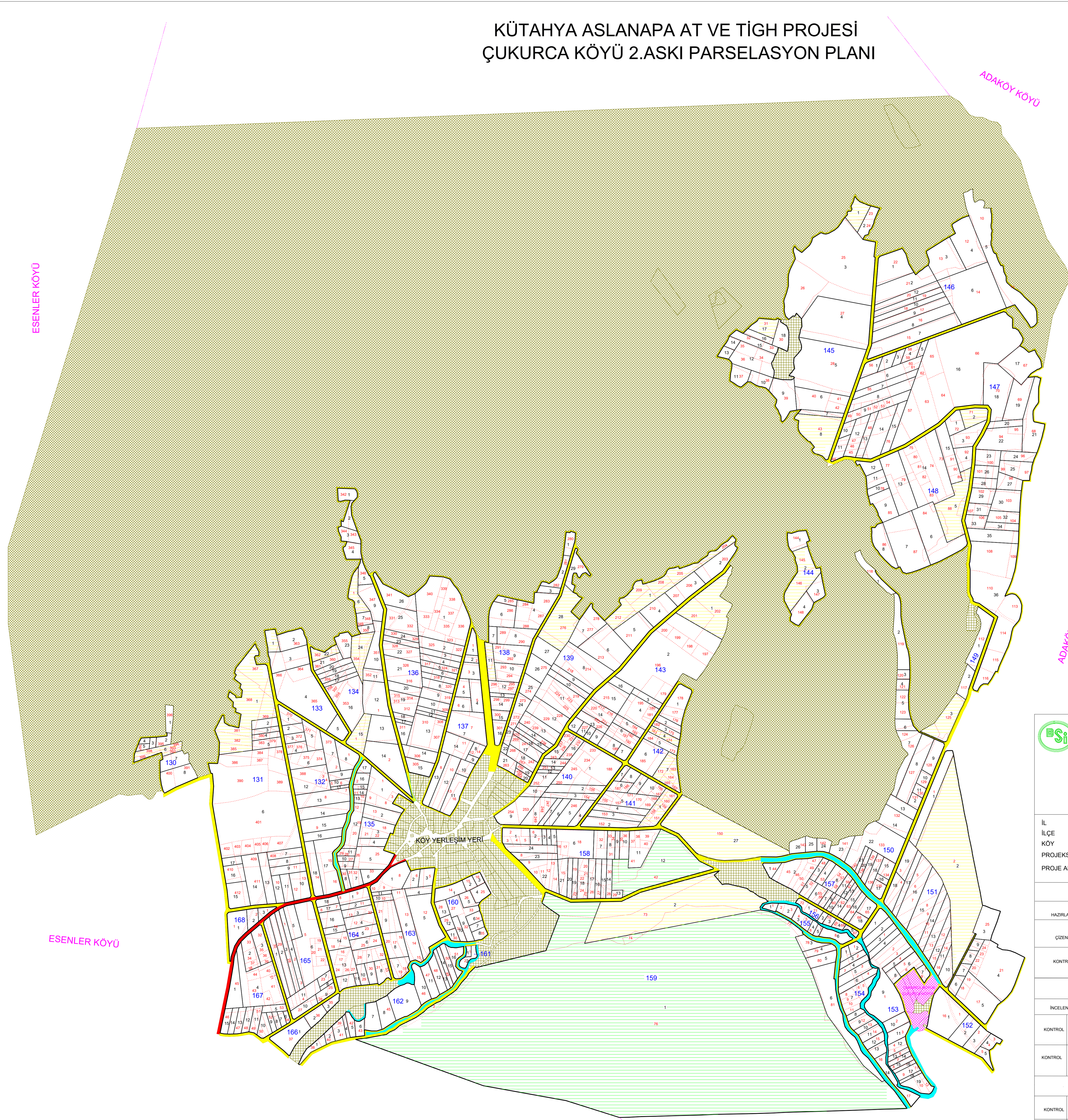
	BLOK
	BLOK NO
	PARSEL
	1.....35 PARSEL NO
	ASFALT YOL
	PROJE DIŐI
	PLANLANAN YOL
	DERE
	MALİYE HAZİNESİ
	KOMU ORTA MALİ
	KOMSU KÖY GS
	KADASTRO
	101.....129 PARSEL NO



İL : KÜTAHYA  
İLÇE : ASLANAPA  
KÖY : ÇUKURCA  
PROJEKSİYON : ITRF96 - 30/3  
PROJE ALANI : 398.44 HA

KÜTAHYA ASLANAPA AT VE TİĞH PROJESİ ÇUKURCA 2.ASKI PARSELASYON PLANI				
HAZIRLAYAN	Adı Soyadı	Tarih	Ölçek	1:5000
CİZEN	Ömer KAYGISIZ Harita Teknikeri	...../2026		
KONTROL	Cengiz BİLGİN Harita Mühendisi	...../2026		
DSİ 34. ŞUBE MÜDÜRLÜĞÜ / KÜTAHYA				
İNCELENDİ	Adı Soyadı	İmza	Tarih	TASVİP OLUNUR
KONTROL	Mühendis		...../2026	
KONTROL	Mühendis		...../2026	
DSİ 3. BOLGE MÜDÜRLÜĞÜ / ESKİŐEHİR				
KONTROL	Mühendis		...../2026	TASDİK OLUNUR
KONTROL	Mühendis		...../2026	
TASVİP OLUNUR	Şube Müdürü		...../2026	...../2026

ARŞİV NO:  
EYYS SAKI / 2584



ESENLER KÖYÜ

ADAKÖY KÖYÜ