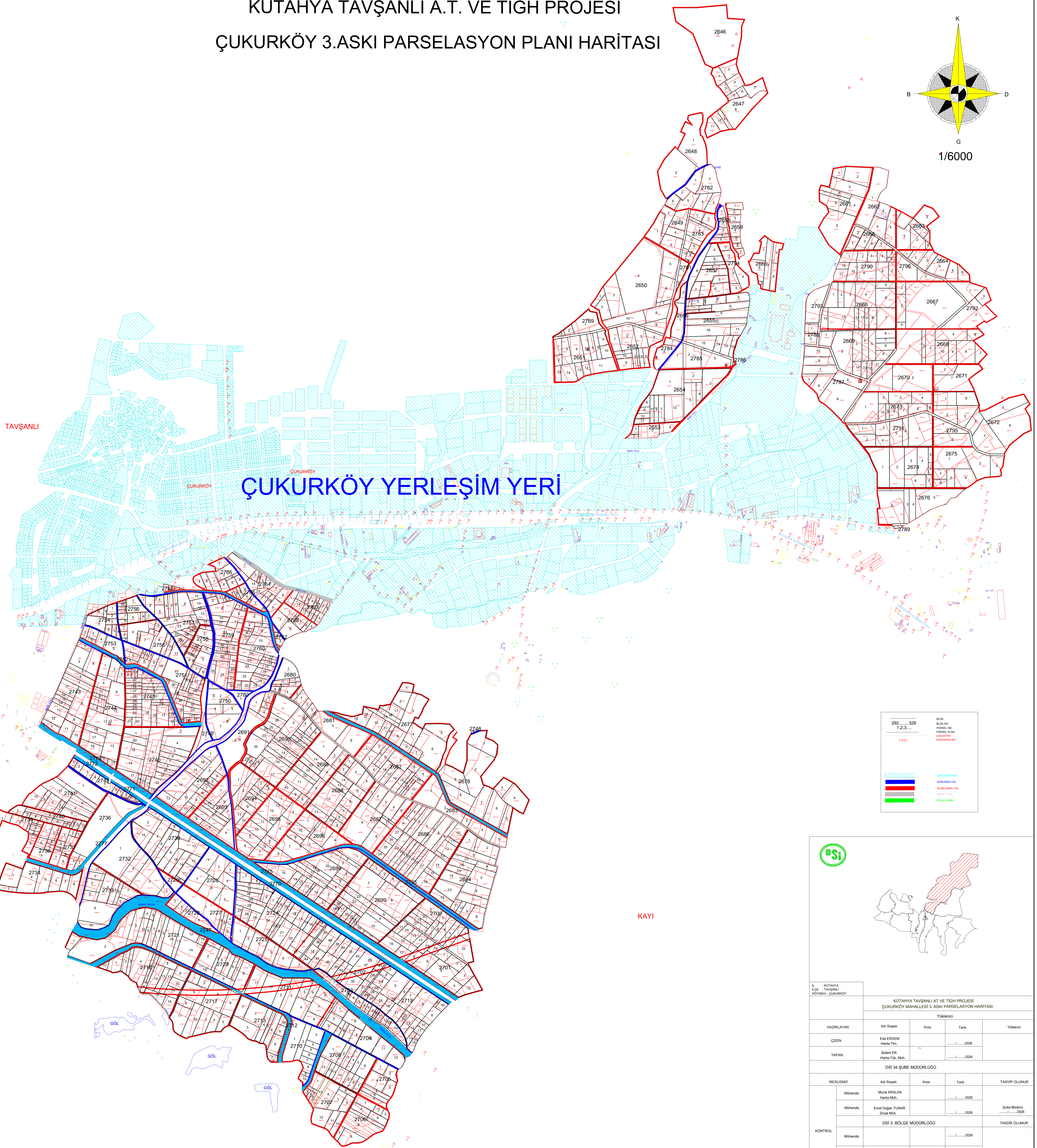
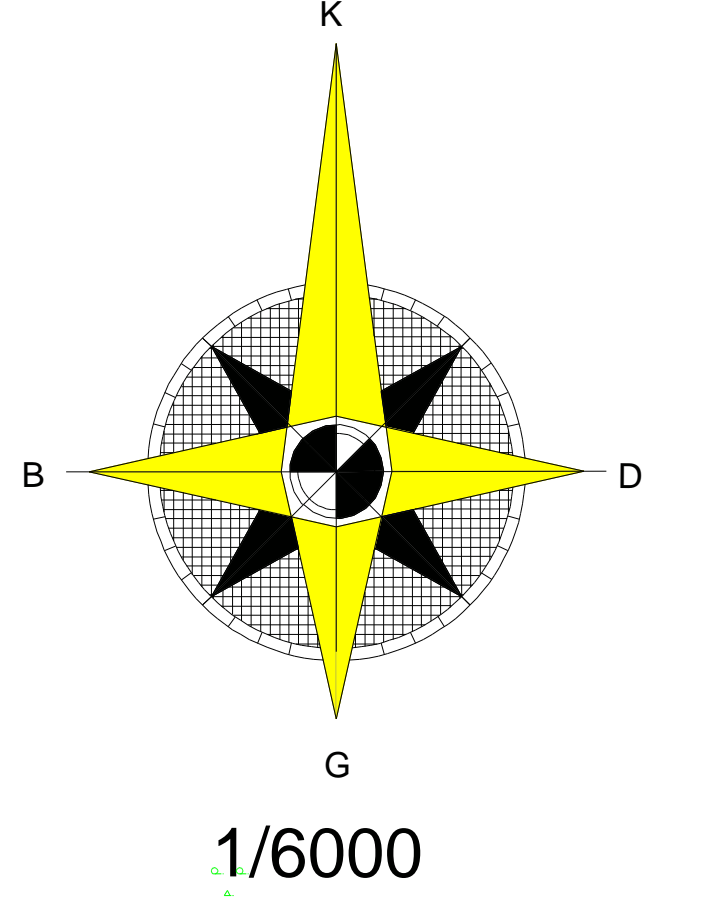


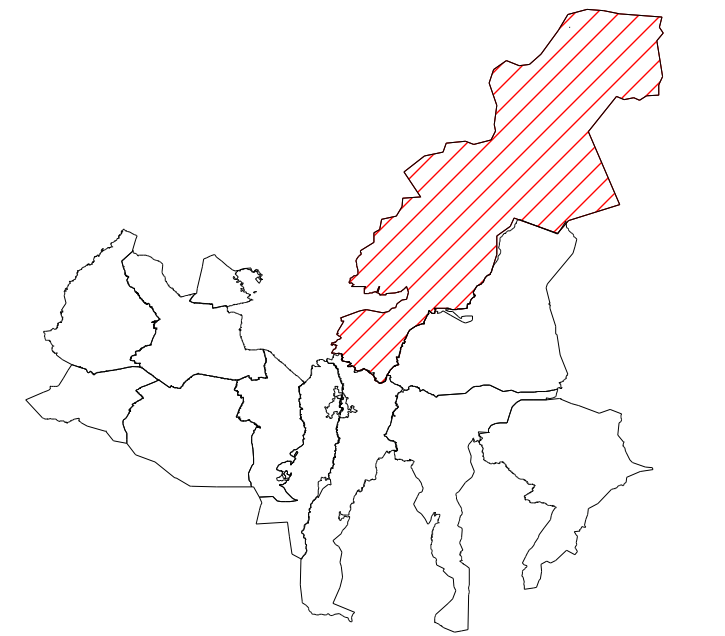
KÜTAHYA TAVŞANLI A.T. VE TİGH PROJESİ

ÇUKURKÖY 3.ASKI PARSELASYON PLANI HARİTASI



ÇUKURKÖY YERLEŞİM YERİ

292.....328	BLOK NO
1,2,3...	PARSEL NO
1,2,3...	PARSEL ALAN
1,2,3...	KADASTRO NO
1,2,3...	KADASTRO NO
1,2,3...	YERLEŞİM YERİ
1,2,3...	KURULAN YOL
1,2,3...	PLANKURAN YOL
1,2,3...	ASFALT YOL
1,2,3...	PROJE SARI



İ. KÜTAHYA İLÇE - TAVŞANLI KÖYMAH - ÇUKURKÖY					KÜTAHYA TAVŞANLI VE TİGH PROJESİ ÇUKURKÖY MAHALLESİ 3. ASKI PARSELASYON HARİTASI				
					Yüklenici				
HAZIRLAYAN	Adı Soyadı	İmza	Tarih	Yüklenici					
ÇİZEN	Emel ERDEM Harita Teh.	/2026						
YAPAN	Süley ER Harita Yük. Müh.	/2026						
					DSİ 34 ŞUBE MÜDÜRLÜĞÜ				
					TASVİP OLUNUR				
İNCELENDİ	Adı Soyadı	İmza	Tarih						
Mühendis	Murat ARSLAN Harita Müh.	/2026						
Mühendis	Emel Doğan TUNAR Zingat Müh.	/2026			Şube Müdürü			
					TASDIK OLUNUR				
					TASDIK OLUNUR				
KONTROL	Mühendis	/2026						
Şube Müdürü	Hali Savaş BİRDANE Harita Mühendisi	/2026						