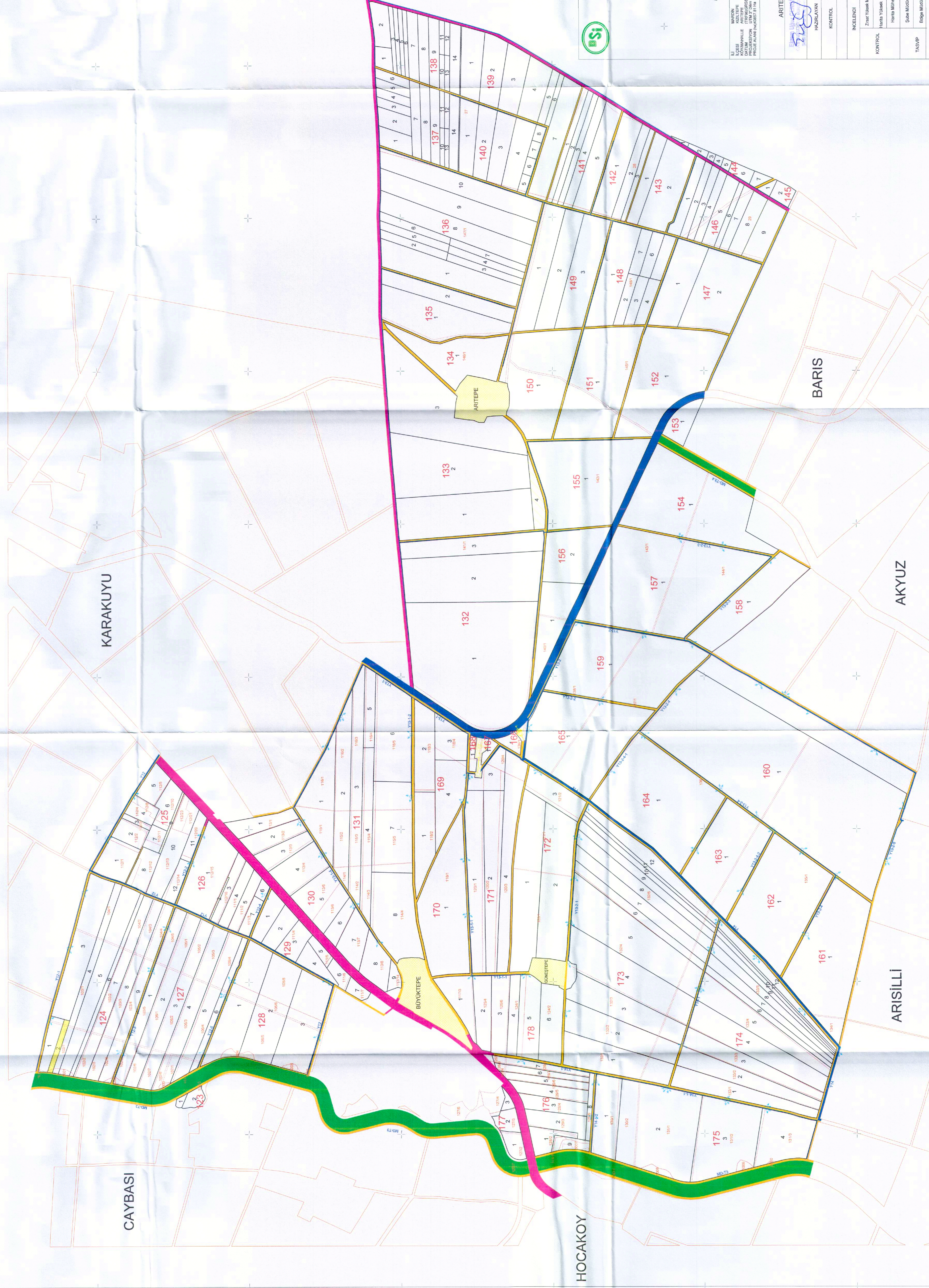
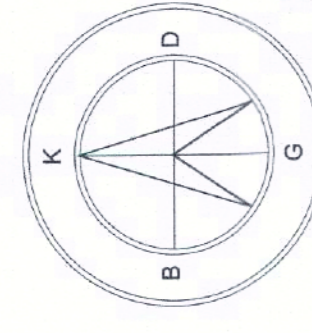


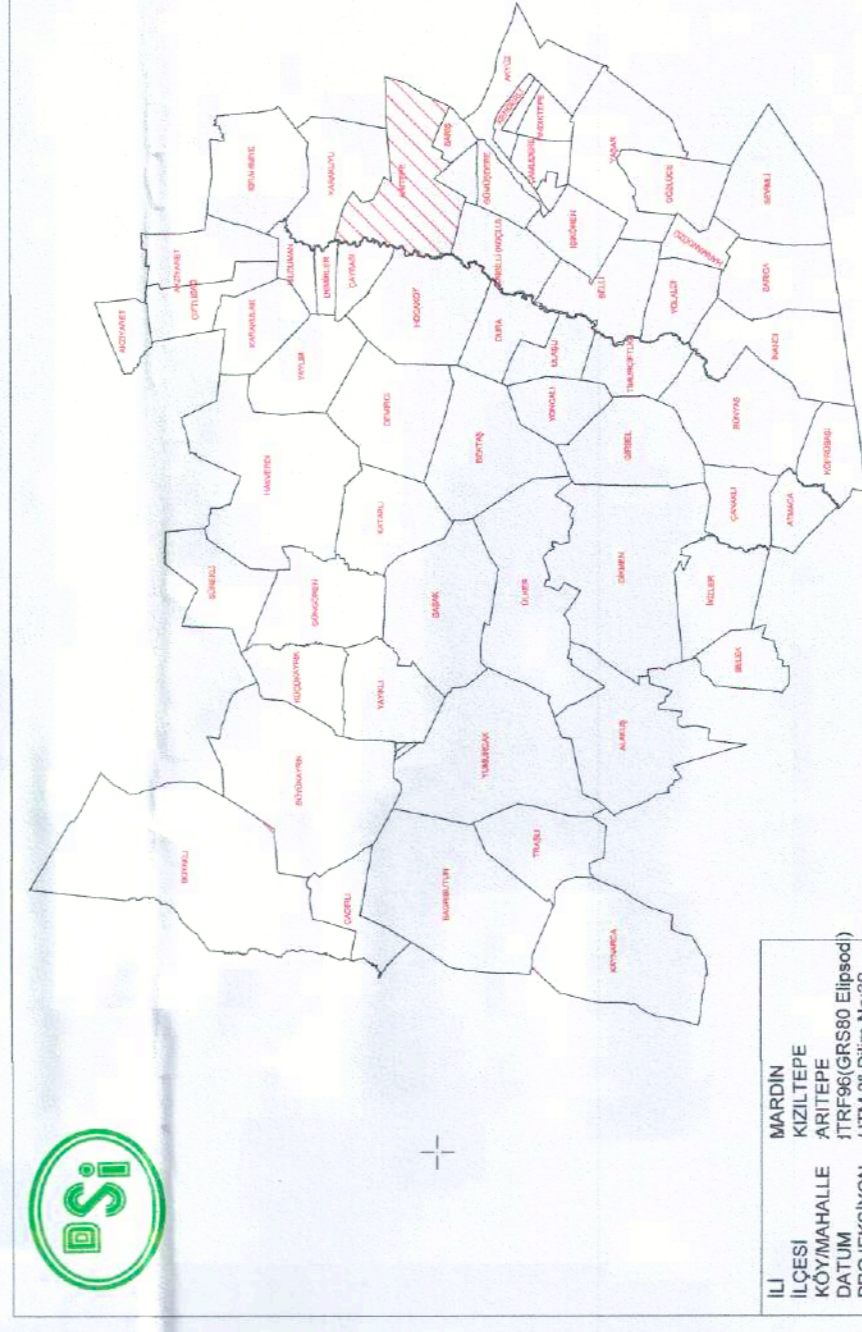
İL :MARDİN
İLÇE : KIZILTEPE
MAHALLE : ARITEPE

MARDİN DEPOLAMA CAZİBE SULAMASI İNŞAATI
ARAZİ TOPLULAŞTIRMA PROJESİ
ARITEPE KIRSAL MAHALLESİ TESCİLE ESAS PARSELASYON HARİTASI

1 / 7000



LEJANT	
ORMANLIK	ORMANLIK
RÜTÜ	RÜTÜ
MEYVALIK	MEYVALIK
DUVAR	DUVAR
DEMİRYOLU	DEMİRYOLU
MESKEN BİNA	MESKEN BİNA
AHR	AHR
KAVAKLIK	KAVAKLIK
KANALET	KANALET
BLOK NO	123...178
BLOK HAT	BLOK HAT
BLOK KORDU	BLOK KORDU
1291...1781	1291...1781
PARSEL HAT	PARSEL HAT
1011...1801	1011...1801
KADASTRO HAT	KADASTRO HAT
SULAMA KANALI	SULAMA KANALI
TÜTÜNE KANALI	TÜTÜNE KANALI
ANMANIK	ANMANIK
KURUMSAL YOL	KURUMSAL YOL
MİCİST YOL	MİCİST YOL
MALİYE HAZİNESİ	MALİYE HAZİNESİ
MERA	MERA



MARDİN DEPOLAMA CAZİBE SULAMASI İNŞAATI ARITEPE KIRSAL MAHALLESİ TESCİLE ESAS PARSELASYON HARİTASI C.A.S. HARİTA PROJELERİ MÜHÜRÜSÜK LTD.ŞTİ. BİNGÖL MAHALLESİ SAN. VE TİC. BLD. ŞTİ.	
İnceleci	Aslı Soyak
Kontrol	Zeynep Yıldız Mimar
Taahhüt	Şahin Mimar
Yazdır	Şahin Mimar
İnceleme Tarihi	14.07.2025
Kontrol Tarihi	14.07.2025
Taahhüt Tarihi	14.07.2025
Yazdır Tarihi	14.07.2025

DSİ GENEL MÜDÜRLÜĞÜ
ARIZI TOPLULAŞTIRMA VE İNŞAAT DİREKTÖRLÜĞÜ
MARDİN

İnceleme: Şahin Mimar
Kontrol: Şahin Mimar
Taahhüt: Şahin Mimar
Yazdır: Şahin Mimar

634 200 634 300 634 400 635 000 635 300 637 000 637 700 638 400

4 115 300 4 113 800 4 112 500 4 111 000