



T.C.
TARIM VE ORMAN BAKANLIĞI
DEVLET SU İŞLERİ GENEL MÜDÜRLÜĞÜ
SURUÇ TAŞBASAN-1 AT VE TİGH PROJESİ
KROKİLİ YER TESLİM TUTANAĞI

İli : Şanlıurfa
İlçesi : Bozova
Mahall : Altınlı
No :

Ada No	114	Parsel No	2	Yüzölçüm	18,610.54 m ²	M A L İ K İ N				HISSE	
Kroki						İşletme No	Soyadı	Adı	Baba Adı	Pay	Payda
						62	DEMİR	Fatma	Reşit	1	1

Devlet Su İşleri Genel Müdürlüğü tarafından yürütülen Suruç Taşbasan-1 At Ve Tigh Projesi neticesinde oluşan yeni mülkiyet paftasındaki 114/2 parsel numarası ile adıma tahsis edilen arazinin paftasına uygun olarak zeminde tarafıma teslimi köşe noktaları gösterilerek yapılmıştır./...../20.....

Teslim Eden

Cuma GÜLEÇ
Harita Teknikeri

Teslim Alan

Fatma DEMİR

Kontrol Mühendisleri

Aysun KÜÇÜK
Kontrol Mühendisi

Doğuş DEMİR
Kontrol Mühendisi

İli : Şanlıurfa
İlçesi : Bozova
Mahall : Altınlı

T.C.
TARIM VE ORMAN BAKANLIĞI
DEVLET SU İŞLERİ GENEL MÜDÜRLÜĞÜ
SURUÇ TAŞBASAN-1 AT VE TİGH PROJESİ
KROKİLİ YER TESLİM TUTANAĞI



Ada No	114	Parsel No	3	Yüzölçüm	43,963.48 m ²	MALİKİN				HISSE	
Kroki						İşletme No	Soyadı	Adı	Baba Adı	Pay	Payda
						235	DEMİR	Zeliha	Sait	2337	43964
						24	ALMAS	Nedim	Bahattin	2931	43964
						232	DEMİR	Fevzi	Halil	5300	43964
						233	DEMİR	Habip	Halil	5300	43964
						234	DEMİR	Nusret	İsmail	28096	43964

Devlet Su İşleri Genel Müdürlüğü tarafından yürütülen Suruç Taşbasan-1 At Ve Tigh Projesi neticesinde oluşan yeni mülkiyet paftasındaki 114/3 parsel numarası ile adıma tahsis edilen arazinin paftasına uygun olarak zeminde tarafıma teslimi köşe noktaları gösterilerek yapılmıştır./...../20.....

Teslim Eden

Cuma GÜLEÇ
Harita Teknikeri

Teslim Alan

Zeliha DEMİR

Kontrol Mühendisleri

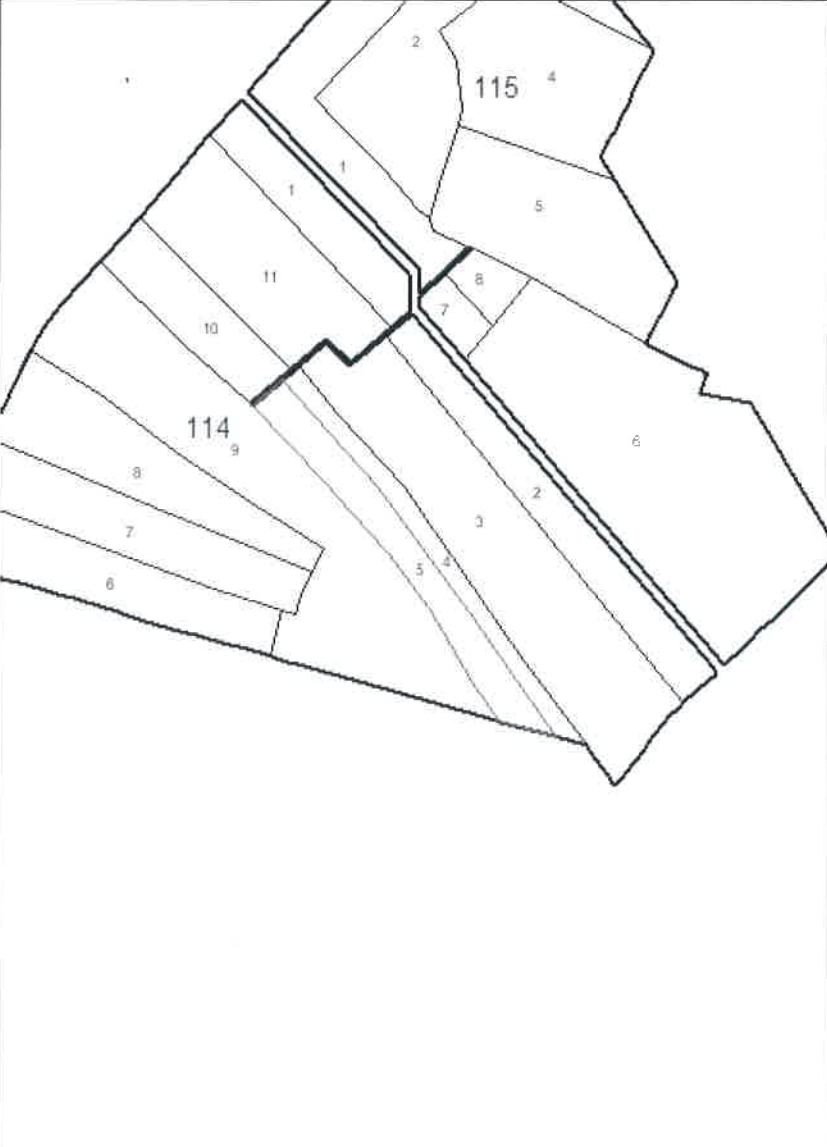
Ayşun KÜÇÜK
Kontrol Mühendisi

Doğukan DEMİR
Kontrol Mühendisi



T.C.
TARIM VE ORMAN BAKANLIĞI
DEVLET SU İŞLERİ GENEL MÜDÜRLÜĞÜ
SURUÇ TAŞBASAN-1 AT VE TİGH PROJESİ
KROKİLİ YER TESLİM TUTANAĞI

İli : Şanlıurfa
İlçesi : Bozova
Mahall : Altınlı

Ada No	114	Parsel No	5	Yüzölçüm	14,651.28 m ²	MALİKİN				HISSE	
Kroki						İşletme No	Soyadı	Adı	Baba Adı	Pay	Payda
						62	DEMİR	Fatma	Reşit	1	1

Devlet Su İşleri Genel Müdürlüğü tarafından yürütülen Suruç Taşbasan-1 At Ve Tigh Projesi neticesinde oluşan yeni mülkiyet paftasındaki 114/5 parsel numarası ile adıma tahsis edilen arazinin paftasına uygun olarak zeminde tarafıma teslimi köşe noktaları gösterilerek yapılmıştır./...../20.....

Teslim Eden

Cumhurbaşkanı
GÜLEÇ
Mühendisi

Teslim Alan

Fatma DEMİR

Kontrol Mühendisleri

Aysan KÜŞÜK
Kontrol Mühendisi

Fatma DEMİR
Kontrol Mühendisi



İli : Şanlıurfa
İlçesi : Bozova
Mahall : Altınlı

T.C.
TARIM VE ORMAN BAKANLIĞI
DEVLET SU İŞLERİ GENEL MÜDÜRLÜĞÜ
SURUÇ TAŞBASAN-1 AT VE TİGH PROJESİ
KROKİLİ YER TESLİM TUTANAĞI

Ada No	114	Parsel No	6	Yüzölçüm	18,571.48 m ²	MALİKİN				HİSSE	
Kroki						İşletme No	Soyadı	Adı	Baba Adı	Pay	Payda
						117	KILIÇ	Adile	Salih	1	1

Devlet Su İşleri Genel Müdürlüğü tarafından yürütülen Suruç Taşbasan-1 At Ve Tigh Projesi neticesinde oluşan yeni mülkiyet paftasındaki 114/6 parsel numarası ile adıma tahsis edilen arazinin paftasına uygun olarak zeminde tarafıma teslimi köşe noktaları gösterilerek yapılmıştır./...../20.....

Teslim Eden

Cemal GÜLEÇ
Harita Teknikeri

Teslim Alan

Adile KILIÇ

Kontrol Mühendisleri

Aysın KÜÇÜK
Kontrol Mühendisi

Doğukan DEMİR
Kontrol Mühendisi

İli : Şanlıurfa
İlçesi : Bozova
Mahall : Altınlı

T.C.
TARIM VE ORMAN BAKANLIĞI
DEVLET SU İŞLERİ GENEL MÜDÜRLÜĞÜ
SURUÇ TAŞBASAN-1 AT VE TİGH PROJESİ
KROKİLİ YER TESLİM TUTANAĞI



Ada No	114	Parsel No	7	Yüzölçüm	19,224.76 m ²	MALİKİN				HISSE	
Kroki						İşletme No	Soyadı	Adı	Baba Adı	Pay	Payda
						142	KILIÇ	Mahmut	Mustafa	1	1

Devlet Su İşleri Genel Müdürlüğü tarafından yürütülen Suruç Taşbasan-1 At Ve Tigh Projesi neticesinde oluşan yeni mülkiyet paftasındaki 114/7 parsel numarası ile adıma tahsis edilen arazinin paftasına uygun olarak zeminde tarafıma teslimi köşe noktaları gösterilerek yapılmıştır./...../20.....

Teslim Eden

Cuma GÜLEÇ
Harita Teknikeri

Teslim Alan

Mahmut KILIÇ

Kontrol Mühendisleri

Aysun KÜÇÜK
Kontrol Mühendisi

Doğukan DEMİR
Kontrol Mühendisi

İli : Şanlıurfa
İlçesi : Bozova
Mahall : Altınlı

T.C.
TARIM VE ORMAN BAKANLIĞI
DEVLET SU İŞLERİ GENEL MÜDÜRLÜĞÜ
SURUÇ TAŞBASAN-1 AT VE TİGH PROJESİ
KROKİLİ YER TESLİM TUTANAĞI



Ada No	114	Parsel No	8	Yüzölçüm	21,158.68 m ²	MALİKİN			HISSE		
Kroki						İşletme No	Soyadı	Adı	Baba Adı	Pay	Payda
						28	ASOĞLU	Mehmet	Aziz	1	1

Devlet Su İşleri Genel Müdürlüğü tarafından yürütülen Suruç Taşbasan-1 At Ve Tigh Projesi neticesinde oluşan yeni mülkiyet paftasındaki 114/8 parsel numarası ile adıma tahsis edilen arazinin paftasına uygun olarak zeminde tarafıma teslimi köşe noktaları gösterilerek yapılmıştır./...../20.....

Teslim Eden
Çevre Teknikeri

Teslim Alan
Mehmet ASOĞLU

Kontrol Mühendisleri

Aysun KÜÇÜK Kontrol Mühendisi
Doğukan DEMİR Kontrol Mühendisi

T.C.
TARIM VE ORMAN BAKANLIĞI
DEVLET SU İŞLERİ GENEL MÜDÜRLÜĞÜ
SURUÇ TAŞBASAN-1 AT VE TİGH PROJESİ
KROKİLİ YER TESLİM TUTANAĞI



İli : Şanlıurfa
İlçesi : Bozova
Mahall : Altınlı
Köyü : ...

Ada No	114	Parsel No	9	Yüzölçüm	49,311.45 m ²	MALİKİN				HISSE	
Kroki						İşletme No	Soyadı	Adı	Baba Adı	Pay	Payda
						134	KILIÇ	Hanım	Mahmut	5283	49309
						127	KILIÇ	Besime	Mahmut	5283	49309
						147	KILIÇ	Mehmet	Mahmut	5283	49309
						148	KILIÇ	Mehmet	Müslüm	5283	49309
						156	KILIÇ	Ömer	Mahmut	5283	49309
						135	KILIÇ	Hasan	Mahmut	5283	49309
						115	KILIÇ	Adile	Mahmut	5283	49309
						125	KILIÇ	Begi	Nahsan	12328	49309

Devlet Su İşleri Genel Müdürlüğü tarafından yürütülen Suruç Taşbasan-1 At Ve Tigh Projesi neticesinde oluşan yeni mülkiyet paftasındaki 114/9 parsel numarası ile adıma tahsis edilen arazinin paftasına uygun olarak zeminde tarafıma teslimi köşe noktaları gösterilerek yapılmıştır./...../20.....

Teslim Eden

Cürri GÜLEÇ
Harita Teknikeri

Teslim Alan

Hanım KILIÇ

Kontrol Mühendisleri

Aysan KÜÇÜK
Kontrol Mühendisi

Doğukan DEMİR
Kontrol Mühendisi



T.C.
TARIM VE ORMAN BAKANLIĞI
DEVLET SU İŞLERİ GENEL MÜDÜRLÜĞÜ
SURUÇ TAŞBASAN-1 AT VE TİGH PROJESİ
KROKİLİ YER TESLİM TUTANAĞI

İli : Şanlıurfa
İlçesi : Bozova
Mahall : Altınlı

Ada No	114	Parsel No	10	Yüzölçüm	11,814.94 m ²	MALİKİN				HISSE	
Kroki						İşletme No	Soyadı	Adı	Baba Adı	Pay	Payda
						203	YILDIRIM	Mustafa	Naif	1	1

Devlet Su İşleri Genel Müdürlüğü tarafından yürütülen Suruç Taşbasan-1 At Ve Tigh Projesi neticesinde oluşan yeni mülkiyet paftasındaki 114/10 parsel numarası ile adıma tahsis edilen arazinin paftasına uygun olarak zeminde tarafıma teslimi köşe noktaları gösterilerek yapılmıştır./...../20.....

Teslim Eden

Cüma GÜLEÇ
Harita Teknikeri

Teslim Alan

Mustafa YILDIRIM

Kontrol Mühendisleri

Aysun KÜÇÜK
Kontrol Mühendisi

Doğuşhan DEMİR
Kontrol Mühendisi



İli : Şanlıurfa
İlçesi : Bozova
Mahall : Altınlı
Pafta No : 115

T.C.
TARIM VE ORMAN BAKANLIĞI
DEVLET SU İŞLERİ GENEL MÜDÜRLÜĞÜ
SURUÇ TAŞBASAN-1 AT VE TİGH PROJESİ
KROKİLİ YER TESLİM TUTANAĞI

Ada No	115	Parsel No	1	Yüzölçüm	21,989.97 m ²	MALİKİN				HİSSE	
Kroki						İşletme No	Soyadı	Adı	Baba Adı	Pay	Payda
						203	YILDIRIM	Mustafa	Naif	1	1

Devlet Su İşleri Genel Müdürlüğü tarafından yürütülen Suruç Taşbasan-1 At Ve Tigh Projesi neticesinde oluşan yeni mülkiyet paftasındaki 115/1 parsel numarası ile adıma tahsis edilen arazinin paftasına uygun olarak zeminde tarafıma teslimi köşe noktaları gösterilerek yapılmıştır./...../20.....

Teslim Eden

Cuma GÜLEÇ
Harita Teknikeri

Teslim Alan

Mustafa YILDIRIM

Kontrol Mühendisleri

Aysun KÜÇÜK
Kontrol Mühendisi

Doğukan DEMİR
Kontrol Mühendisi

T.C.
TARIM VE ORMAN BAKANLIĞI
DEVLET SU İŞLERİ GENEL MÜDÜRLÜĞÜ
SURUÇ TAŞBASAN-1 AT VE TİGH PROJESİ
KROKİLİ YER TESLİM TUTANAĞI



İli : Şanlıurfa
İlçesi : Bozova
Mahall : Altınlı
No :

Ada No	115	Parsel No	6	Yüzölçüm	63,250.96 m ²	MALİKİN				HISSE	
Kroki						İşletme No	Soyadı	Adı	Baba Adı	Pay	Payda
						134	KILIÇ	Hanım	Mahmut	6723	63247
						127	KILIÇ	Besime	Mahmut	6723	63247
						156	KILIÇ	Omer	Mahmut	6723	63247
						19	AĞAÇ	Sıdika	Mahmut	6723	63247
						135	KILIÇ	Hasan	Mahmut	6723	63247
						115	KILIÇ	Adile	Mahmut	6723	63247
						122	KILIÇ	Ahmet	Mahmut	6723	63247
						125	KILIÇ	Begi	Nahsan	16186	63247

Devlet Su İşleri Genel Müdürlüğü tarafından yürütülen Suruç Taşbasan-1 At Ve Tigh Projesi neticesinde oluşan yeni mülkiyet paftasındaki 115/6 parsel numarası ile adıma tahsis edilen arazinin paftasına uygun olarak zeminde tarafıma teslimi köşe noktaları gösterilerek yapılmıştır./...../20.....

Teslim Eden

Ayşe GÜLEÇ
Kroki Teknikeri

Teslim Alan

Hanım KILIÇ

Kontrol Mühendisleri

Aysun KÜÇÜK
Kontrol Mühendisi

Doğan KÜÇÜK
Kontrol Mühendisi



T.C.
TARIM VE ORMAN BAKANLIĞI
DEVLET SU İŞLERİ GENEL MÜDÜRLÜĞÜ
SURUÇ TAŞBASAN-1 AT VE TİGH PROJESİ
KROKİLİ YER TESLİM TUTANAĞI

İli : Şanlıurfa
İlçesi : Bozova
Mahall : Altınlı
Köyü : ...

Ada No	115	Parsel No	8	Yüzölçüm	3,132.07 m ²	MALİKİN				HISSE	
Kroki						İşletme No	Soyadı	Adı	Baba Adı	Pay	Payda
						24	ALMAS	Nedim	Bahattin	209	3132
						234	DEMİR	Nusret	İsmail	2923	3132

Devlet Su İşleri Genel Müdürlüğü tarafından yürütülen Suruç Taşbasan-1 At Ve Tigh Projesi neticesinde oluşan yeni mülkiyet paftasındaki 115/8 parsel numarası ile adıma tahsis edilen arazinin paftasına uygun olarak zeminde tarafıma teslimi köşe noktaları gösterilerek yapılmıştır./...../20.....

Teslim Eden

Cuma GÜLEÇ
Harita Teknikeri

Teslim Alan

Nedim ALMAS

Kontrol Mühendisleri

Aysun KÜÇÜK
Kontrol Mühendisi

Doğukan DEMİR
Kontrol Mühendisi



T.C.
TARIM VE ORMAN BAKANLIĞI
DEVLET SU İŞLERİ GENEL MÜDÜRLÜĞÜ
SURUÇ TAŞBASAN-1 AT VE TİGH PROJESİ
KROKİLİ YER TESLİM TUTANAĞI

İli : Şanlıurfa
İlçesi : Bozova
Mahall : Altınlı
cei :

Ada No	116	Parsel No	1	Yüzölçüm	3,111.73 m ²	MALİKİN				HISSE	
						İşletme No	Soyadı	Adı	Baba Adı	Pay	Payda
Kroki 117 118 142 KÖY YERLEŞİMİ						133	KILIÇ	Halil İbrahim	Abuzer	83	3107
						171	ORHAN	Emine	Abuzer	83	3107
						109	KILIÇ	Abdullillah	Abuzer	83	3107
						143	KILIÇ	Mahsun	Abuzer	83	3107
						54	DAĞ	Fatma	Abuzer	83	3107
						149	KILIÇ	Mehmet Sıraç	Abuzer	83	3107
						158	KILIÇ	Saide	Abuzer	83	3107
						111	KILIÇ	Abdulmecit	Abuzer	83	3107
						112	KILIÇ	Abdurrahman	Abuzer	83	3107
						25	ASLAN	Habibe	Abuzer	83	3107
						225	YILMAZ	Hatice	Abuzer	83	3107
						82	DEMİR	Sakine	Abuzer	83	3107
						140	KILIÇ	İslim	Abuzer	83	3107
						108	KILIÇ	Abdulcelil	Abuzer	83	3107
						164	KILIÇ	Zahide	Seydi	389	3107
						231		Verasette İştirak - 231		1556	3107
							KILIÇ	Fatma	Bekir		
							KILIÇ	Mehmet	Faik		
							KILIÇ	Ahmet	Faik		
							YILDIZ	Adle	Faik		
	KILIÇ	Songül	Faik								
	YILDIRIM	Beyaz	Faik								
	KINÇ	Meliha	Faik								
	VURAN	Zülfıye	Faik								
	BELLI	Besime	Faik								

Devlet Su İşleri Genel Müdürlüğü tarafından yürütülen Suruç Taşbasan-1 At Ve Tigh Projesi neticesinde oluşan yeni mülkiyet paftasındaki 116/1 parsel numarası ile adıma tahsis edilen arazinin paftasına uygun olarak zeminde tarafıma teslimi köşe noktaları gösterilerek yapılmıştır./...../20.....

Teslim Eden

Cunha GÜLEÇ
Halil Teknikeri

Teslim Alan

Halil İbrahim KILIÇ

Kontrol Mühendisleri

Aysan KÜÇÜK
Kontrol Mühendisi

Doğukan DEMİR
Kontrol Mühendisi



İli : Şanlıurfa
İlçesi : Bozova
Mahall : Altınlı
No:

T.C.
TARIM VE ORMAN BAKANLIĞI
DEVLET SU İŞLERİ GENEL MÜDÜRLÜĞÜ
SURUÇ TAŞBASAN-1 AT VE TİGH PROJESİ
KROKİLİ YER TESLİM TUTANAĞI

Ada No	116	Parsel No	2	Yüzölçüm	2,288.34 m ²	MALİKİN				HISSE	
Kroki						İşletme No	Soyadı	Adı	Baba Adı	Pay	Payda
						154	KILIÇ	Nezahat	Aziz	1	1

Devlet Su İşleri Genel Müdürlüğü tarafından yürütülen Suruç Taşbasan-1 At Ve Tigh Projesi neticesinde oluşan yeni mülkiyet paftasındaki 116/2 parsel numarası ile adıma tahsis edilen arazinin paftasına uygun olarak zeminde tarafıma teslimi köşe noktaları gösterilerek yapılmıştır./...../20.....

Teslim Eden
Cuma GÜLEÇ
Harita Teknikeri

Teslim Alan
Nezahat KILIÇ

Kontrol Mühendisleri

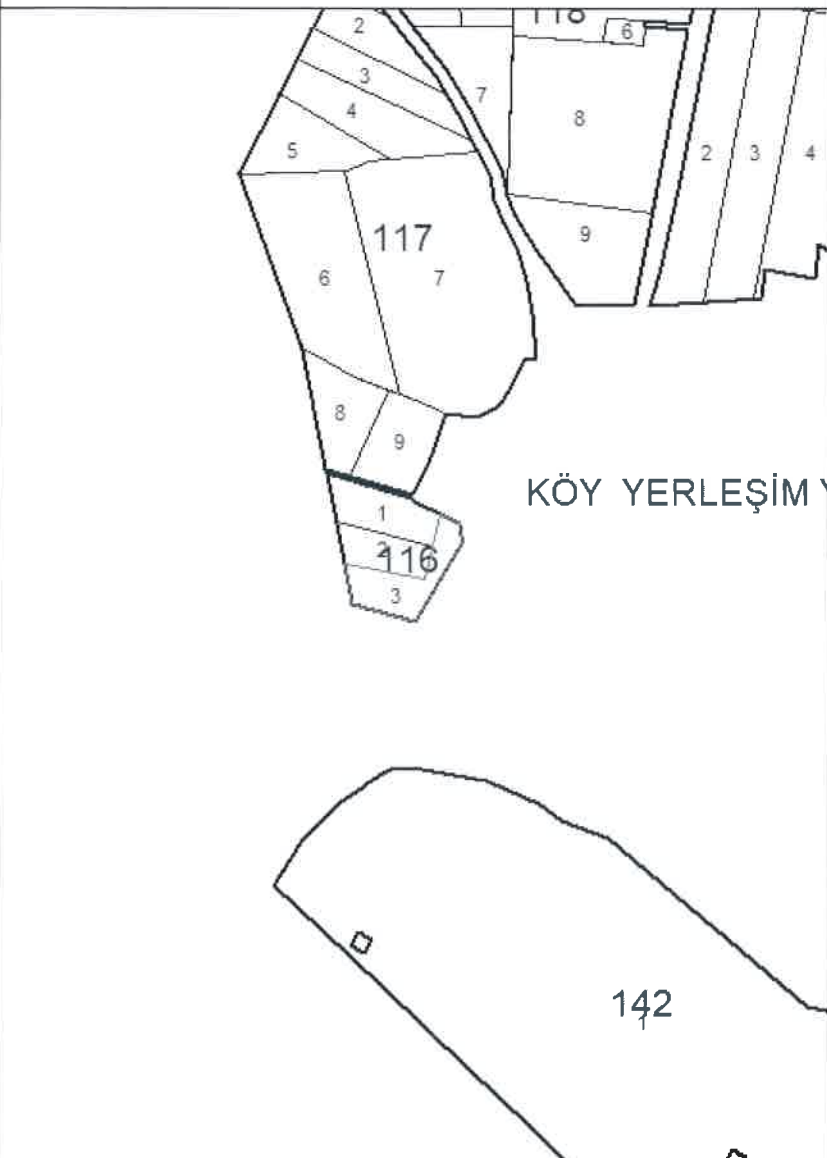
Aysun KÜÇÜK
Kontrol Mühendisi

Deniz DEMİR
Kontrol Mühendisi



T.C.
TARIM VE ORMAN BAKANLIĞI
DEVLET SU İŞLERİ GENEL MÜDÜRLÜĞÜ
SURUÇ TAŞBASAN-1 AT VE TİGH PROJESİ
KROKİLİ YER TESLİM TUTANAĞI

İli : Şanlıurfa
İlçesi : Bozova
Mahall : Altınlı

Ada No	116	Parsel No	3	Yüzölçüm	3,239.48 m ²	MALİKİN				HISSE	
Kroki						İşletme No	Soyadı	Adı	Baba Adı	Pay	Payda
						142	KILIÇ	Mahmut	Mustafa	1	1

Devlet Su İşleri Genel Müdürlüğü tarafından yürütülen Suruç Taşbasan-1 At Ve Tigh Projesi neticesinde oluşan yeni mülkiyet paftasındaki 116/3 parsel numarası ile adıma tahsis edilen arazinin paftasına uygun olarak zeminde tarafıma teslimi köşe noktaları gösterilerek yapılmıştır./...../20.....

Teslim Eden

Cuma GÜLEÇ
Harita Teknikeri

Teslim Alan

Mahmut KILIÇ

Kontrol Mühendisleri

Aysun KÖÇÜK
Kontrol Mühendisi

Doğukan DEMİR
Kontrol Mühendisi



T.C.
TARIM VE ORMAN BAKANLIĞI
DEVLET SU İŞLERİ GENEL MÜDÜRLÜĞÜ
SURUÇ TAŞBASAN-1 AT VE TİGH PROJESİ
KROKİLİ YER TESLİM TUTANAĞI

İli : Şanlıurfa
İlçesi : Bozova
Mahall : Altınlı

Ada No	117	Parsel No	1	Yüzölçüm	720.31 m ²	MALİKİN				HISSE	
Kroki						İşletme No	Soyadı	Adı	Baba Adı	Pay	Payda
						133	KILIÇ	Halil İbrahim	Abuzer	39	726
						171	ORHAN	Emine	Abuzer	39	726
						109	KILIÇ	Abdullillah	Abuzer	39	726
						143	KILIÇ	Mahsun	Abuzer	39	726
						54	DAĞ	Fatma	Abuzer	39	726
						149	KILIÇ	Mehmet Sıraç	Abuzer	39	726
						158	KILIÇ	Saide	Abuzer	39	726
						111	KILIÇ	Abdulmecit	Abuzer	39	726
						112	KILIÇ	Abdurrahman	Abuzer	39	726
						25	ASLAN	Habibe	Abuzer	39	726
						225	YILMAZ	Hatice	Abuzer	39	726
						82	DEMİR	Sakine	Abuzer	39	726
						140	KILIÇ	İslim	Abuzer	39	726
						108	KILIÇ	Abdulcelil	Abuzer	39	726
						164	KILIÇ	Zahide	Seydi	180	726

Devlet Su İşleri Genel Müdürlüğü tarafından yürütülen Suruç Taşbasan-1 At Ve Tigh Projesi neticesinde oluşan yeni mülkiyet paftasındaki 117/1 parsel numarası ile adıma tahsis edilen arazinin paftasına uygun olarak zeminde tarafıma teslimi köşe noktaları gösterilerek yapılmıştır./...../20.....

Teslim Eden

Cemra GÜLEÇ
Harita Teknikeri

Teslim Alan

Halil İbrahim KILIÇ

Kontrol Mühendisleri

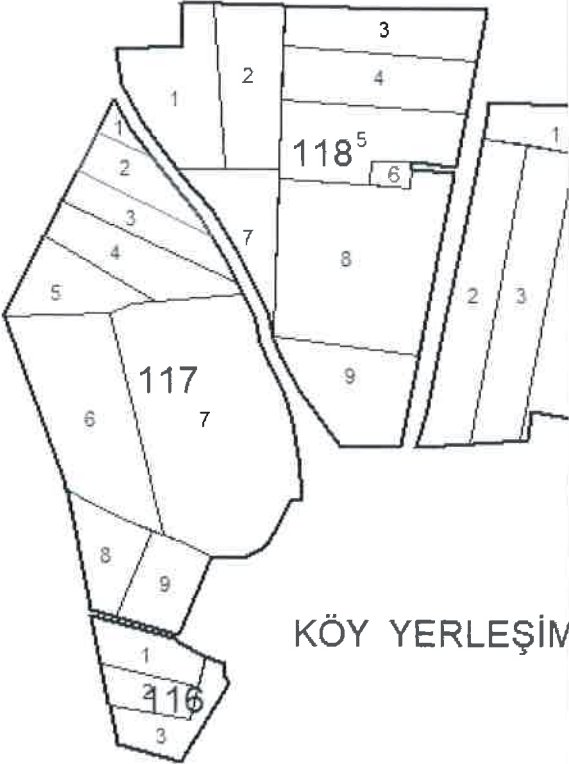
Aysun KÜÇÜK
Kontrol Mühendisi

Doğukan DEMİR
Kontrol Mühendisi



T.C.
TARIM VE ORMAN BAKANLIĞI
DEVLET SU İŞLERİ GENEL MÜDÜRLÜĞÜ
SURUÇ TAŞBASAN-1 AT VE TİGH PROJESİ
KROKİLİ YER TESLİM TUTANAĞI

İli : Şanlıurfa
İlçesi : Bozova
Mahall : Altınlı

Ada No	117	Parsel No	2	Yüzölçüm	3,260.85 m ²	MALİKİN				HISSE	
Kroki						İşletme No	Soyadı	Adı	Baba Adı	Pay	Payda
						162	KILIÇ	Şevket	Hasan	1	1

Devlet Su İşleri Genel Müdürlüğü tarafından yürütülen Suruç Taşbasan-1 At Ve Tigh Projesi neticesinde oluşan yeni mülkiyet paftasındaki 117/2 parsel numarası ile adıma tahsis edilen arazinin paftasına uygun olarak zeminde tarafıma teslimi köşe noktaları gösterilerek yapılmıştır./...../20.....

Teslim Eden

Cuma GÜLEÇ
Harita Teknikeri

Teslim Alan

Şevket KILIÇ

Kontrol Mühendisleri

Aysun KÜÇÜK
Kontrol Mühendisi

Doğukan KILIÇ
Kontrol Mühendisi



T.C.
TARIM VE ORMAN BAKANLIĞI
DEVLET SU İŞLERİ GENEL MÜDÜRLÜĞÜ
SURUÇ TAŞBASAN-1 AT VE TİGH PROJESİ
KROKİLİ YER TESLİM TUTANAGI

İli : Şanlıurfa
İlçesi : Bozova
Mahall : Altınlı

Ada No	117	Parsel No	3	Yüzölçüm	3,807.85 m ²	MALIKIN			HISSE		
Kroki						İşletme No	Soyadı	Adı	Baba Adı	Pay	Payda
						229		Verasette İştirak - 229		1	1
							KILIÇ	Adle	Nebi		
							KILIÇ	Adil	Mehmet		
							KILIÇ	Abdulahkim	Mehmet		
							KILIÇ	Hasan	Mehmet		
							KILIÇ	Müslüm	Mehmet		
							KILIÇ	Hatice	Mehmet		
							KILIÇ	Binefşe	Mehmet		
							KILIÇ	Besime	Mehmet		
							AŞAR	Huriye	Mehmet		
							KILIÇ	Fatma	Mehmet		
							KILIÇ	Medine	Mehmet		
							BAYRAM	Ayfer	Mehmet		

Devlet Su İşleri Genel Müdürlüğü tarafından yürütülen Suruç Taşbasan-1 At Ve Tigh Projesi neticesinde oluşan yeni mülkiyet paftasındaki 117/3 parsel numarası ile adıma tahsis edilen arazinin paftasına uygun olarak zeminde tarafıma teslimi köşe noktaları gösterilerek yapılmıştır./...../20.....

Teslim Eden
Cuma GÜLEÇ
Harita Teknikeri

Teslim Alan
Verasette İştirak - 229

Kontrol Mühendisleri

Aysun KÜÇÜK
Kontrol Mühendisi

Reşat DEMİR
Kontrol Mühendisi



T.C.
TARIM VE ORMAN BAKANLIĞI
DEVLET SU İŞLERİ GENEL MÜDÜRLÜĞÜ
SURUÇ TAŞBASAN-1 AT VE TİGH PROJESİ
KROKİLİ YER TESLİM TUTANAĞI

İli : Şanlıurfa
İlçesi : Bozova
Mahall : Altınlı
Köy : ...

Ada No	117	Parsel No	4	Yüzölçüm	5,615.63 m ²	MALIKIN				HİSSE	
Kroki						İşletme No	Soyadı	Adı	Baba Adı	Pay	Payda
						138	KILIÇ	Hikmet	Cemal	107	5616
						145	KILIÇ	Mehmet	Cemal	5509	5616

Devlet Su İşleri Genel Müdürlüğü tarafından yürütülen Suruç Taşbasan-1 At Ve Tigh Projesi neticesinde oluşan yeni mülkiyet paftasındaki 117/4 parsel numarası ile adıma tahsis edilen arazinin paftasına uygun olarak zeminde tarafıma teslimi köşe noktaları gösterilerek yapılmıştır. / / 20.....

Teslim Eden

Cuma GÜLEÇ
Harita Teftişçisi

Teslim Alan

Hikmet KILIÇ

Kontrol Mühendisleri

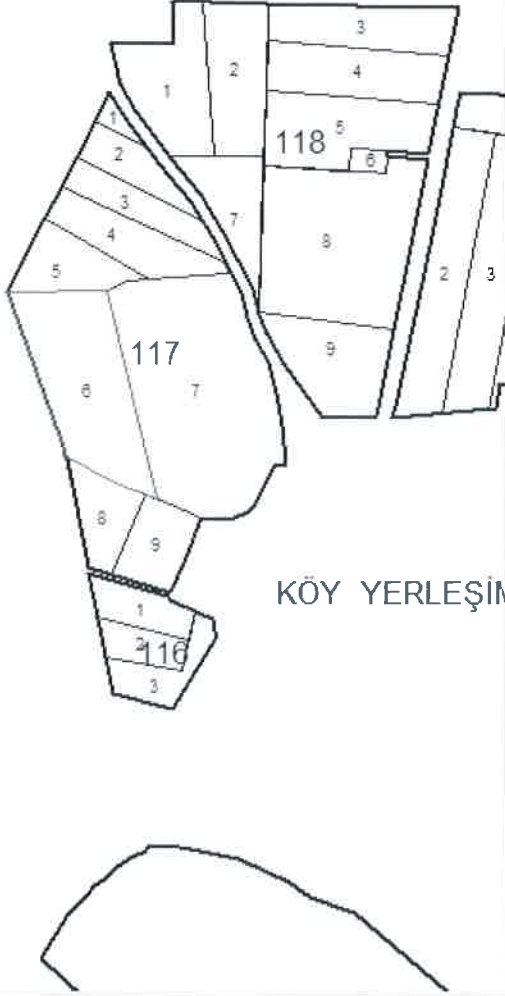
Aysun KÜÇÜK
Kontrol Mühendisi

Doğan DEMİR
Kontrol Mühendisi



İli : Şanlıurfa
İlçesi : Bozova
Mahall : Altınlı

T.C.
TARIM VE ORMAN BAKANLIĞI
DEVLET SU İŞLERİ GENEL MÜDÜRLÜĞÜ
SURUÇ TAŞBASAN-1 AT VE TİGH PROJESİ
KROKİLİ YER TESLİM TUTANAĞI

Ada No	117	Parsel No	6	Yüzölçüm	13,287.59 m ²	MALİKİN			HISSE		
Kroki 						İşletme No	Soyadı	Adı	Baba Adı	Pay	Payda
						85	DOĞAN	Melike	Salih	1107	13285
						70	DEMİR	İsmet	Salih	1107	13285
						55	DEMİR	Abdullah	Salih	1107	13285
						73	DEMİR	Mehmet	Salih	1107	13285
						66	DEMİR	Hikmet	Salih	1107	13285
						72	DEMİR	Mehmet	Salih	1107	13285
						65	DEMİR	Hasan	Salih	1107	13285
						80	DEMİR	Nüsret	Salih	1107	13285
						81	DEMİR	Omer	Salih	1107	13285
						57	DEMİR	Adul	Müstüm	3322	13285

Devlet Su İşleri Genel Müdürlüğü tarafından yürütülen Suruç Taşbasan-1 At Ve Tigh Projesi neticesinde oluşan yeni mülkiyet paftasındaki 117/6 parsel numarası ile adıma tahsis edilen arazinin paftasına uygun olarak zeminde tarafıma teslimi köşe noktaları gösterilerek yapılmıştır./...../20.....

Teslim Eden

Cuma ÇOLEÇ
Harita Teknikeri

Teslim Alan

Melike DOĞAN

Kontrol Mühendisleri

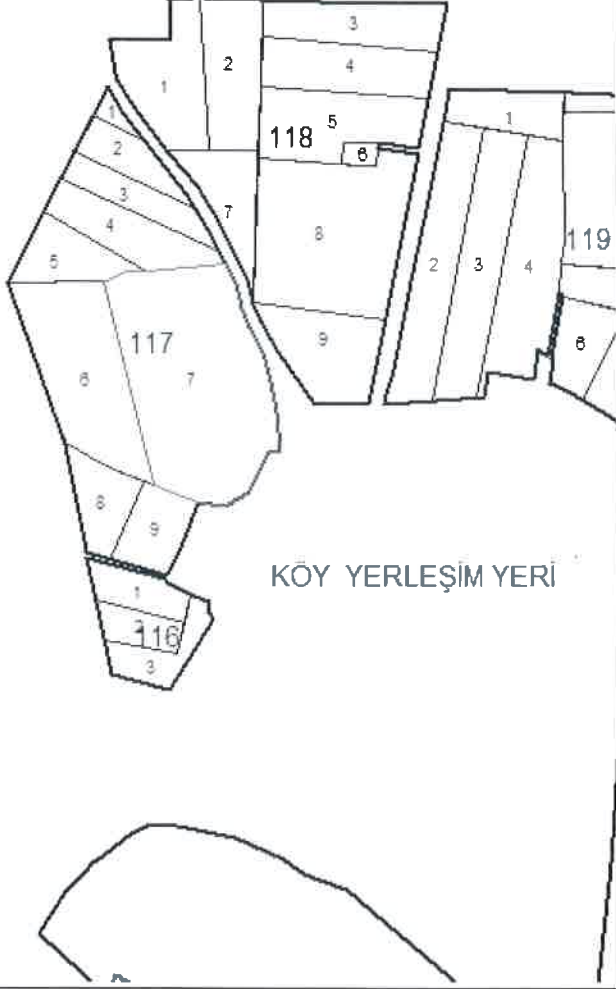
Aysan KÖÇÜK
Kontrol Mühendisi

Doğuş DEMİR
Kontrol Mühendisi



T.C.
TARIM VE ORMAN BAKANLIĞI
DEVLET SU İŞLERİ GENEL MÜDÜRLÜĞÜ
SURUÇ TAŞBASAN-1 AT VE TİGH PROJESİ
KROKİLİ YER TESLİM TUTANAĞI

İli : Şanlıurfa
İlçesi : Bozova
Mahall : Altınlı
Paftası : 1/20

Ada No	117	Parsel No	7	Yüzölçüm	24,702.99 m ²	MALİKİN				HISSE	
Kroki						İşletme No	Soyadı	Adı	Baba Adı	Pay	Payda
						24	ALMAS	Nedim	Bahattin	1647	24703
						232	DEMİR	Fevzi	Halil	2562	24703
						233	DEMİR	Habip	Halil	3811	24703
						234	DEMİR	Nusret	İsmail	16683	24703

Devlet Su İşleri Genel Müdürlüğü tarafından yürütülen Suruç Taşbasan-1 At Ve Tigh Projesi neticesinde oluşan yeni mülkiyet paftasındaki 117/7 parsel numarası ile adıma tahsis edilen arazinin paftasına uygun olarak zeminde tarafıma teslimi köşe noktaları gösterilerek yapılmıştır./...../20.....

Teslim Eden

Cuma GÜTEÇ
Harita Teknikeri

Teslim Alan

Nedim ALMAS

Kontrol Mühendisleri

Ayşın KÜÇÜK
Kontrol Mühendisi

Doğukan DEMİR
Kontrol Mühendisi



İli : Şanlıurfa
İlçesi : Bozova
Mahall : Altınlı
Köy : ...

T.C.
TARIM VE ORMAN BAKANLIĞI
DEVLET SU İŞLERİ GENEL MÜDÜRLÜĞÜ
SURUÇ TAŞBASAN-1 AT VE TİGH PROJESİ
KROKİLİ YER TESLİM TUTANAĞI

Ada No	117	Parsel No	8	Yüzölçüm	4,007.17 m ²	MALİKİN				HISSE	
Kroki						İşletme No	Soyadı	Adı	Baba Adı	Pay	Payda
						56	DEMİR	Abdulsamet	Sait	1	1

Devlet Su İşleri Genel Müdürlüğü tarafından yürütülen Suruç Taşbasan-1 At Ve Tigh Projesi neticesinde oluşan yeni mülkiyet paftasındaki 117/8 parsel numarası ile adıma tahsis edilen arazinin paftasına uygun olarak zeminde tarafıma teslimi köşe noktaları gösterilerek yapılmıştır./...../20.....

Teslim Eden
Cema Güllüoğlu
Harita Teknikeri

Teslim Alan
Abdulsamet DEMİR

Kontrol Mühendisleri

Aysun KÜÇÜK
Kontrol Mühendisi

Doğukan DEMİR
Kontrol Mühendisi



T.C.
TARIM VE ORMAN BAKANLIĞI
DEVLET SU İŞLERİ GENEL MÜDÜRLÜĞÜ
SURUÇ TAŞBASAN-1 AT VE TİGH PROJESİ
KROKİLİ YER TESLİM TUTANAGI

İli : Şanlıurfa
İlçesi : Bozova
Mahall : Altınlı
Köy : ...

Ada No	117	Parsel No	9	Yüzölçüm	4,086.00 m ²	MALİKİN				HİSSE	
	Kroki					İşletme No	Soyadı	Adı	Baba Adı	Pay	Payda
						56	DEMİR	Abdulsamet	Sait	1	1

Devlet Su İşleri Genel Müdürlüğü tarafından yürütülen Suruç Taşbasan-1 At Ve Tigh Projesi neticesinde oluşan yeni mülkiyet paftasındaki 117/9 parsel numarası ile adıma tahsis edilen arazinin paftasına uygun olarak zeminde tarafıma teslimi köşe noktaları gösterilerek yapılmıştır./...../20.....

Teslim Eden

Çiğdem GÜLEÇ
Harita Teknikeri

Teslim Alan

Abdulsamet DEMİR

Kontrol Mühendisleri

Aysun KÖÇÜK
Kontrol Mühendisi

Doğukan DEMİR
Kontrol Mühendisi



İli : Şanlıurfa
İlçesi : Bozova
Mahall : Altınlı

T.C.
TARIM VE ORMAN BAKANLIĞI
DEVLET SU İŞLERİ GENEL MÜDÜRLÜĞÜ
SURUÇ TAŞBASAN-1 AT VE TİGH PROJESİ
KROKİLİ YER TESLİM TUTANAĞI

Ada No	118	Parsel No	1	Yüzölçüm	7,978.63 m ²	MALİKİN			HİSSE		
Kroki						İşletme No	Soyadı	Adı	Baba Adı	Pay	Payda
						63	DEMİR	Fırat	Sabri	2660	7980
						60	DEMİR	Cevher	Halil	2660	7980
						230		Verasette İştirak - 230		2660	7980
							DEMİR	Fatma	Bekir		
							DEMİR	Mehmet	Salih		
							DEMİR	Ahmet	Salih		
							DEMİR	Mustafa	Salih		
							DEMİR	Hasan	Salih		
							DEMİR	İsmail	Salih		
							DEMİR	Ayşe	Salih		
							DEHŞET	Hadice	Salih		

Devlet Su İşleri Genel Müdürlüğü tarafından yürütülen Suruç Taşbasan-1 At Ve Tigh Projesi neticesinde oluşan yeni mülkiyet paftasındaki 118/1 parsel numarası ile adıma tahsis edilen arazinin paftasına uygun olarak zeminde tarafıma teslimi köşe noktaları gösterilerek yapılmıştır./...../20.....

Teslim Eden

Cuma GÜLEÇ
Harita Teknisyeni

Teslim Alan

Fırat DEMİR

Kontrol Mühendisleri

Aysun KÖÇÜK
Kontrol Mühendisi

Doğukan DEMİR
Kontrol Mühendisi



T.C.
TARIM VE ORMAN BAKANLIĞI
DEVLET SU İŞLERİ GENEL MÜDÜRLÜĞÜ
SURUÇ TAŞBASAN-1 AT VE TİGH PROJESİ
KROKİLİ YER TESLİM TUTANAĞI

İli : Şanlıurfa
İlçesi : Bozova
Mahall : Altınlı

Ada No	118	Parsel No	2	Yüzölçüm	7,034.62 m ²	MALİKİN			HISSE		
Kroki						İşletme No	Soyadı	Adı	Baba Adı	Pay	Payda
						68	DEMİR	Ismail	Abdullah	1	1

Devlet Su İşleri Genel Müdürlüğü tarafından yürütülen Suruç Taşbasan-1 At Ve Tigh Projesi neticesinde oluşan yeni mülkiyet paftasındaki 118/2 parsel numarası ile adıma tahsis edilen arazinin paftasına uygun olarak zeminde tarafıma teslimi köşe noktaları gösterilerek yapılmıştır./...../20.....

Teslim Eden

Cuma GÜLEÇ
Harita Teknikeri

Teslim Alan

Ismail DEMİR

Kontrol Mühendisleri

Aysun KÖÇÜK
Kontrol Mühendisi

Doğukan DEMİR
Kontrol Mühendisi



T.C.
TARIM VE ORMAN BAKANLIĞI
DEVLET SU İŞLERİ GENEL MÜDÜRLÜĞÜ
SURUÇ TAŞBASAN-1 AT VE TİGH PROJESİ
KROKİLİ YER TESLİM TUTANAĞI

İli : Şanlıurfa
İlçesi : Bozova
Mahall : Altınlı

Ada No	118	Parsel No	6	Yüzölçüm	666.28 m ²	MALİKİN			HISSE		
Kroki						İşletme No	Soyadı	Adı	Baba Adı	Pay	Payda
						161	KILIÇ	Şevket	Bekir	32	667
						126	KILIÇ	Bekir	Bekir	32	667
						142	KILIÇ	Mahmut	Mustafa	32	667
						132	KILIÇ	Güllü	Bekir	32	667
						129	KILIÇ	Fatma	Bekir	32	667
						124	KILIÇ	Bedriye	Bekir	32	667
						113	KILIÇ	Abuzer	Nahsan	33	667
						116	KILIÇ	Adile	Nahsan	33	667
						208	YILDIZ	Besime	Nahsan	33	667
						198	YILDIRIM	İslim	Nahsan	33	667
						231		Verasette İştirak - 231		33	667
							KILIÇ	Fatma	Bekir		
							KILIÇ	Mehmet	Faik		
							KILIÇ	Ahmet	Faik		
							YILDIZ	Adle	Faik		
							KILIÇ	Songül	Faik		
							YILDIRIM	Beyaz	Faik		
							KINÇ	Meliha	Faik		
							VURAN	Züfkiye	Faik		
							BELLI	Besime	Faik		
						139	KILIÇ	İmihan	Ali	56	667
						154	KILIÇ	Nezahat	Aziz	254	667

Devlet Su İşleri Genel Müdürlüğü tarafından yürütülen Suruç Taşbasan-1 At Ve Tigh Projesi neticesinde oluşan yeni mülkiyet paftasındaki 118/6 parsel numarası ile adıma tahsis edilen arazinin paftasına uygun olarak zeminde tarafıma teslimi köşe noktaları gösterilerek yapılmıştır./...../20.....

Teslim Eden

Cuma GÜLEÇ
Harita Mühendisi

Teslim Alan

Şevket KILIÇ

Kontrol Mühendisleri

Aysun KÖÇÜK
Kontrol Mühendisi

Doğulu DEMİR
Kontrol Mühendisi



T.C.
TARIM VE ORMAN BAKANLIĞI
DEVLET SU İŞLERİ GENEL MÜDÜRLÜĞÜ
SURUÇ TAŞBASAN-1 AT VE TİGH PROJESİ
KROKİLİ YER TESLİM TUTANAĞI

İli : Şanlıurfa
İlçesi : Bozova
Mahall : Altınlı

Ada No	118	Parsel No	7	Yüzölçüm	4,898.47 m ²	MALİKİN				HISSE	
Kroki						İşletme No	Soyadı	Adı	Baba Adı	Pay	Payda
						74	DEMİR	Muhammet	İmam	230	4900
						77	DEMİR	Mustafa	İmam	230	4900
						83	DEMİR	Zeynep	İmam	230	4900
						61	DEMİR	Fatma	Müslüm	230	4900
						58	DEMİR	Ahmet	Ahmet	918	4900
						64	DEMİR	Gülizar	Hasan	1225	4900
						76	DEMİR	Mustafa	Ahmet	1837	4900

Devlet Su İşleri Genel Müdürlüğü tarafından yürütülen Suruç Taşbasan-1 At Ve Tigh Projesi neticesinde oluşan yeni mülkiyet paftasındaki 118/7 parsel numarası ile adıma tahsis edilen arazinin paftasına uygun olarak zeminde tarafıma teslimi köşe noktaları gösterilerek yapılmıştır./...../20.....

Teslim Eden
Cuma GÜLEC
Harita Teknikeri

Teslim Alan
Muhammet DEMİR

Kontrol Mühendisleri

Aysun KÜÇÜK
Kontrol Mühendisi

Doğukan DEMİR
Kontrol Mühendisi



İli : Şanlıurfa
İlçesi : Bozova
Mahall : Altınlı

T.C.
TARIM VE ORMAN BAKANLIĞI
DEVLET SU İŞLERİ GENEL MÜDÜRLÜĞÜ
SURUÇ TAŞBASAN-1 AT VE TİGH PROJESİ
KROKİLİ YER TESLİM TUTANAĞI

Ada No	118	Parsel No	8	Yüzölçüm	18,380.29 m ²	MALİKİN			HISSE								
Kroki						İşletme No	Soyadı	Adı	Baba Adı	Pay	Payda						
						134	KILIÇ	Hanım	Mahmut	2019	18380						
						127	KILIÇ	Besime	Mahmut	2019	18380						
						147	KILIÇ	Mehmet	Mahmut	2019	18380						
						19	AĞAÇ	Sıdıka	Mahmut	2019	18380						
						135	KILIÇ	Hasan	Mahmut	2019	18380						
						115	KILIÇ	Adile	Mahmut	2019	18380						
						155	KILIÇ	Ömer	Mahmut	2019	18380						
						125	KILIÇ	Begi	Nahsan	4247	18380						
						KÖY YERLEŞİM YERİ											

Devlet Su İşleri Genel Müdürlüğü tarafından yürütülen Suruç Taşbasan-1 At Ve Tigh Projesi neticesinde oluşan yeni mülkiyet paftasındaki 118/8 parsel numarası ile adıma tahsis edilen arazinin paftasına uygun olarak zeminde tarafıma teslimi köşe noktaları gösterilerek yapılmıştır./...../20.....

Teslim Eden
Cuma GÜLEK
Harita Teknikeri

Teslim Alan
Hanım KILIÇ

Kontrol Mühendisleri

Ayşen KÖÇÜK
Kontrol Mühendisi

Doğukan KILIÇ
Kontrol Mühendisi



İli : Şanlıurfa
İlçesi : Bozova
Mahall : Altınlı

T.C.
TARIM VE ORMAN BAKANLIĞI
DEVLET SU İŞLERİ GENEL MÜDÜRLÜĞÜ
SURUÇ TAŞBASAN-1 AT VE TİGH PROJESİ
KROKİLİ YER TESLİM TUTANAĞI

Ada No	118	Parsel No	9	Yüzölçüm	7,354.36 m ²	MALİKİN			HISSE		
Kroki						İşletme No	Soyadı	Adı	Baba Adı	Pay	Payda
						134	KILIÇ	Hanım	Mahmut	788	7355
						127	KILIÇ	Besime	Mahmut	788	7355
						147	KILIÇ	Mehmet	Mahmut	788	7355
						19	AĞAÇ	Sıdıka	Mahmut	788	7355
						135	KILIÇ	Hasan	Mahmut	788	7355
						115	KILIÇ	Adile	Mahmut	788	7355
						155	KILIÇ	Ömer	Mahmut	788	7355
						125	KILIÇ	Begi	Nahsan	1839	7355

Devlet Su İşleri Genel Müdürlüğü tarafından yürütülen Suruç Taşbasan-1 At Ve Tigh Projesi neticesinde oluşan yeni mülkiyet paftasındaki 118/9 parsel numarası ile adıma tahsis edilen arazinin paftasına uygun olarak zeminde tarafıma teslimi köşe noktaları gösterilerek yapılmıştır./...../20.....

Teslim Eden
Cüfna GÜLEÇ
Harita Teknikeri

Teslim Alan
Hanım KILIÇ

Kontrol Mühendisleri

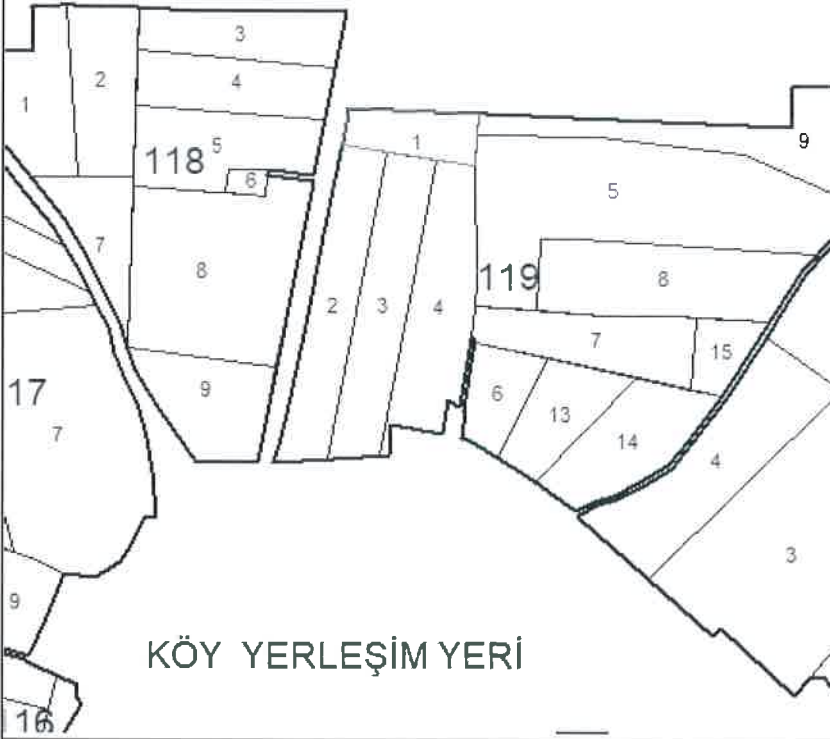
Aysun KÜÇÜK
Kontrol Mühendisi

Doğukan DEMİR
Kontrol Mühendisi



T.C.
TARIM VE ORMAN BAKANLIĞI
DEVLET SU İŞLERİ GENEL MÜDÜRLÜĞÜ
SURUÇ TAŞBASAN-1 AT VE TİGH PROJESİ
KROKİLİ YER TESLİM TUTANAĞI

İli : Şanlıurfa
İlçesi : Bozova
Mahall : Altınlı

Ada No	119	Parsel No	1	Yüzölçüm	3,931.65 m ²	MALİKİN				HISSE	
Kroki						İşletme No	Soyadı	Adı	Baba Adı	Pay	Payda
						161	KILIÇ	Şevket	Bekir	1123	3931
						126	KILIÇ	Bekir	Bekir	1123	3931
						142	KILIÇ	Mahmut	Mustafa	1685	3931

Devlet Su İşleri Genel Müdürlüğü tarafından yürütülen Suruç Taşbasan-1 At Ve Tigh Projesi neticesinde oluşan yeni mülkiyet paftasındaki 119/1 parsel numarası ile adıma tahsis edilen arazinin paftasına uygun olarak zeminde tarafıma teslimi köşe noktaları gösterilerek yapılmıştır./...../20.....

Teslim Eden

Cuma GÜLEÇ
Harita Teknikeri

Teslim Alan

Şevket KILIÇ

Kontrol Mühendisleri

Aysan KÜÇÜK
Kontrol Mühendisi

Doğukan DEMİR
Kontrol Mühendisi



İli : Şanlıurfa
İlçesi : Bozova
Mahall : Altınki

T.C.
TARIM VE ORMAN BAKANLIĞI
DEVLET SU İŞLERİ GENEL MÜDÜRLÜĞÜ
SURUÇ TAŞBASAN-1 AT VE TİGH PROJESİ
KROKİLİ YER TESLİM TUTANAĞI

Ada No	119	Parsel No	2	Yüzölçüm	10,011.60 m ²	MALİKİN			HISSE		
Kroki						İşletme No	Soyadı	Adı	Baba Adı	Pay	Payda
						162	KILIÇ	Şevket	Hasan	1	1

Devlet Su İşleri Genel Müdürlüğü tarafından yürütülen Suruç Taşbasan-1 At Ve Tigh Projesi neticesinde oluşan yeni mülkiyet paftasındaki 119/2 parsel numarası ile adıma tahsis edilen arazinin paftasına uygun olarak zeminde tarafıma teslimi köşe noktaları gösterilerek yapılmıştır./...../20.....

Teslim Eden

Cafca GÜLEÇ
Harita Teknikeri

Teslim Alan

Şevket KILIÇ

Kontrol Mühendisleri

Aysun KÜÇÜK
Kontrol Mühendisi

Doğukan DEMİR
Kontrol Mühendisi



T.C.
TARIM VE ORMAN BAKANLIĞI
DEVLET SU İŞLERİ GENEL MÜDÜRLÜĞÜ
SURUÇ TAŞBASAN-1 AT VE TİGH PROJESİ
KROKİLİ YER TESLİM TUTANAĞI

İli : Şanlıurfa
İlçesi : Bozova
Mahall : Altınlı

Ada No	119	Parsel No	3	Yüzölçüm	9,946.44 m ²	MALİKİN			HISSE		
Kroki						İşletme No	Soyadı	Adı	Baba Adı	Pay	Payda
						229		Verasette İştirak - 229		1	1
							KILIÇ	Adle	Nebi		
							KILIÇ	Adil	Mehmet		
							KILIÇ	Abdulahkim	Mehmet		
							KILIÇ	Hasan	Mehmet		
							KILIÇ	Müslüm	Mehmet		
							KILIÇ	Hatice	Mehmet		
							KILIÇ	Binefşe	Mehmet		
							KILIÇ	Besime	Mehmet		
							AŞAR	Huriye	Mehmet		
							KILIÇ	Fatma	Mehmet		
							KILIÇ	Medine	Mehmet		
							BAYRAM	Ayfer	Mehmet		

Devlet Su İşleri Genel Müdürlüğü tarafından yürütülen Suruç Taşbasan-1 At Ve Tigh Projesi neticesinde oluşan yeni mülkiyet paftasındaki 119/3 parsel numarası ile adıma tahsis edilen arazinin paftasına uygun olarak zeminde tarafıma teslimi köşe noktaları gösterilerek yapılmıştır./...../20.....

Teslim Eden

Cuma GÜLEÇ
Harita Teknikeri

Teslim Alan

Verasette İştirak - 229

Kontrol Mühendisleri

Aysun KÖÇÜK
Kontrol Mühendisi

Doğuşhan KARAYİLER
Kontrol Mühendisi



İli : Şanlıurfa
İlçesi : Bozova
Mahall : Altınlı

T.C.
TARIM VE ORMAN BAKANLIĞI
DEVLET SU İŞLERİ GENEL MÜDÜRLÜĞÜ
SURUÇ TAŞBASAN-1 AT VE TİGH PROJESİ
KROKİLİ YER TESLİM TUTANAĞI

Ada No	119	Parsel No	4	Yüzölçüm	10,684.92 m ²	MALİKİN			HISSE	
--------	-----	-----------	---	----------	--------------------------	---------	--	--	-------	--

Kroki						İşletme No	Soyadı	Adı	Baba Adı	Pay	Payda
						138	KILIÇ	Hikmet	Cemal	223	10685
						131	KILIÇ	Fuat	Seydi	10462	10685

Devlet Su İşleri Genel Müdürlüğü tarafından yürütülen Suruç Taşbasan-1 At Ve Tigh Projesi neticesinde oluşan yeni mülkiyet paftasındaki 119/4 parsel numarası ile adıma tahsis edilen arazinin paftasına uygun olarak zeminde tarafıma teslimi köşe noktaları gösterilerek yapılmıştır./...../20.....

Teslim Eden

Cunio GÜLEÇ
Harita Teknikeri

Teslim Alan

Hikmet KILIÇ

Kontrol Mühendisleri

Ayşun KÜÇÜK
Kontrol Mühendisi

Doğukan DEMİR
Kontrol Mühendisi



T.C.
TARIM VE ORMAN BAKANLIĞI
DEVLET SU İŞLERİ GENEL MÜDÜRLÜĞÜ
SURUÇ TAŞBASAN-1 AT VE TİGH PROJESİ
KROKİLİ YER TESLİM TUTANAĞI

İli : Şanlıurfa
İlçesi : Bozova
Mahall : Altınlı

Ada No	119	Parsel No	5	Yüzölçüm	25,213.55 m ²	MALIKIN				HISSE	
Kroki						İşletme No	Soyadı	Adı	Baba Adı	Pay	Payda
						210	YILDIZ	Güli	İbrahim Halil	1	1

Devlet Su İşleri Genel Müdürlüğü tarafından yürütülen Suruç Taşbasan-1 At Ve Tigh Projesi neticesinde oluşan yeni mülkiyet paftasındaki 119/5 parsel numarası ile adıma tahsis edilen arazinin paftasına uygun olarak zeminde tarafıma teslimi köşe noktaları gösterilerek yapılmıştır./...../20.....

Teslim Eden

Cuma GÜLEÇ
Harita Teknikeri

Teslim Alan

Güli YILDIZ

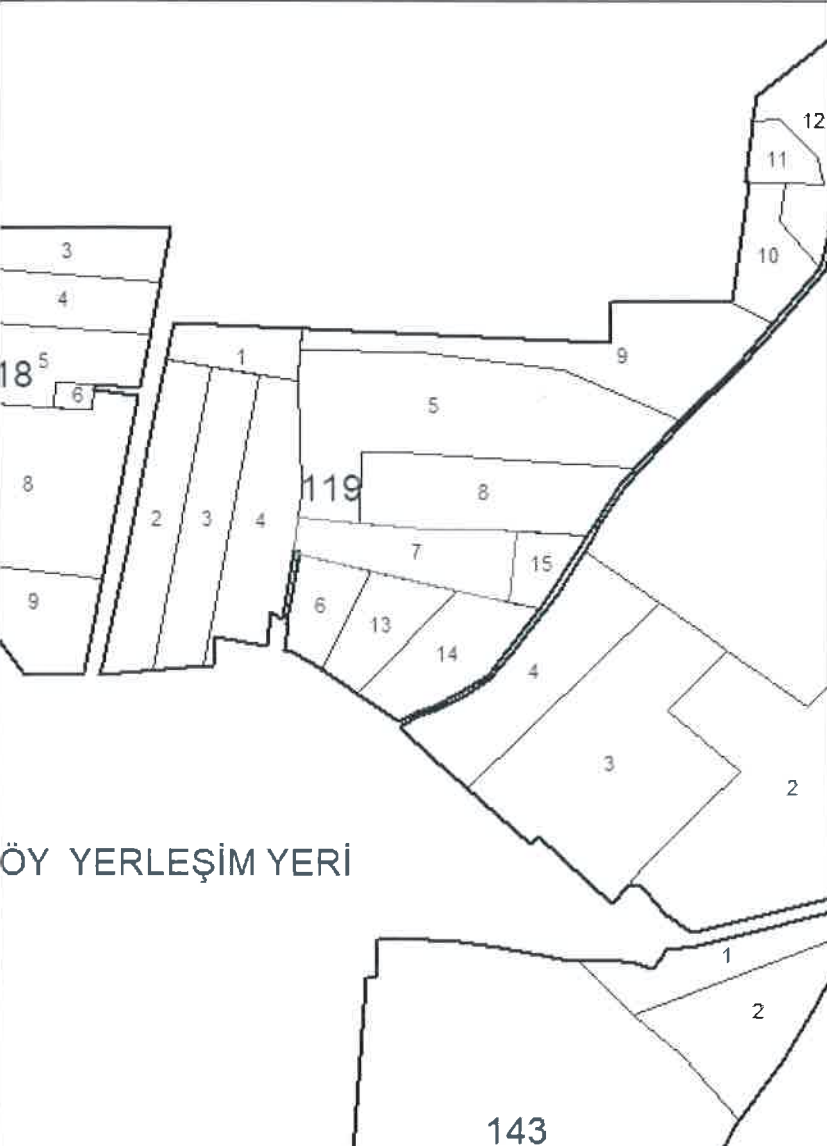
Kontrol Mühendisleri

Ayşun KÜÇÜK Doğukan
Kontrol Mühendisi Kontrol Mühendisi



İli : Şanlıurfa
İlçesi : Bozova
Mahall : Altınlı

T.C.
TARIM VE ORMAN BAKANLIĞI
DEVLET SU İŞLERİ GENEL MÜDÜRLÜĞÜ
SURUÇ TAŞBASAN-1 AT VE TİGH PROJESİ
KROKİLİ YER TESLİM TUTANAĞI

Ada No	119	Parsel No	7	Yüzölçüm	7,701.70 m ²	MALIKIN			HISSE		
Kroki						İşletme No	Soyadı	Adı	Baba Adı	Pay	Payda
						219	YILDIZ	Suphi	Ahmet	1	1

Devlet Su İşleri Genel Müdürlüğü tarafından yürütülen Suruç Taşbasan-1 At Ve Tigh Projesi neticesinde oluşan yeni mülkiyet paftasındaki 119/7 parsel numarası ile adıma tahsis edilen arazinin paftasına uygun olarak zeminde tarafıma teslimi köşe noktaları gösterilerek yapılmıştır./...../20.....

Teslim Eden

Cema GÜLEÇ
Harita Teknikeri

Teslim Alan

Suphi YILDIZ

Kontrol Mühendisleri

Aysun KÜÇÜK
Kontrol Mühendisi

Doğukan DEMİR
Kontrol Mühendisi



T.C.
TARIM VE ORMAN BAKANLIĞI
DEVLET SU İŞLERİ GENEL MÜDÜRLÜĞÜ
SURUÇ TAŞBASAN-1 AT VE TİGH PROJESİ
KROKİLİ YER TESLİM TUTANAĞI

İli : Şanlıurfa
İlçesi : Bozova
Mahall : Altınlı

Ada No	119	Parsel No	8	Yüzölçüm	12,009.39 m ²	MALİKİN				HISSE	
Kroki						İşletme No	Soyadı	Adı	Baba Adı	Pay	Payda
						220	YILDIZ	Yusuf	İmam	783	12009
						212	YILDIZ	İbrahim	İmam	783	12009
						214	YILDIZ	Mehmet	Ahmet	2893	12009
						219	YILDIZ	Suphi	Ahmet	7550	12009

Devlet Su İşleri Genel Müdürlüğü tarafından yürütülen Suruç Taşbasan-1 At Ve Tigh Projesi neticesinde oluşan yeni mülkiyet paftasındaki 119/8 parsel numarası ile adıma tahsis edilen arazinin paftasına uygun olarak zeminde tarafıma teslimi köşe noktaları gösterilerek yapılmıştır./...../20.....

Teslim Eden

Gama GÜLEÇ
Harita Teknikeri

Teslim Alan

Yusuf YILDIZ

Kontrol Mühendisleri

Ayşin KÜŞÜK
Kontrol Mühendisi

Doğukan DEMİR
Kontrol Mühendisi



İli : Şanlıurfa
İlçesi : Bozova
Mahall : Altınlı

T.C.
TARIM VE ORMAN BAKANLIĞI
DEVLET SU İŞLERİ GENEL MÜDÜRLÜĞÜ
SURUÇ TAŞBASAN-1 AT VE TİGH PROJESİ
KROKİLİ YER TESLİM TUTANAĞI

Ada No	119	Parsel No	11	Yüzölçüm	2,507.31 m ²	M A L İ K İ N				HISSE	
Kroki						İşletme No	Soyadı	Adı	Baba Adı	Pay	Payda
						210	YILDIZ	Güli	Ibrahim Halil	1	1

Devlet Su İşleri Genel Müdürlüğü tarafından yürütülen Suruç Taşbasan-1 At Ve Tigh Projesi neticesinde oluşan yeni mülkiyet paftasındaki 119/11 parsel numarası ile adıma tahsis edilen arazinin paftasına uygun olarak zeminde tarafıma teslimi köşe noktaları gösterilerek yapılmıştır./...../20.....

Teslim Eden

Cuma GÜLEÇ
Harita Mühendisi

Teslim Alan

Güli YILDIZ

Kontrol Mühendisleri

Aysun KÜÇÜK
Kontrol Mühendisi

Doğukan MEMİR
Kontrol Mühendisi



T.C.
TARIM VE ORMAN BAKANLIĞI
DEVLET SU İŞLERİ GENEL MÜDÜRLÜĞÜ
SURUÇ TAŞBASAN-1 AT VE TİGH PROJESİ
KROKİLİ YER TESLİM TUTANAĞI

İli : Şanlıurfa
İlçesi : Bozova
Mahall : Altınlı

Ada No	119	Parsel No	15	Yüzölçüm	2,621.17 m ²	MALİKİN				HİSSE	
Kroki						İşletme No	Soyadı	Adı	Baba Adı	Pay	Payda
						214	YILDIZ	Mehmet	Ahmet	1	1

Devlet Su İşleri Genel Müdürlüğü tarafından yürütülen Suruç Taşbasan-1 At Ve Tigh Projesi neticesinde oluşan yeni mülkiyet paftasındaki 119/15 parsel numarası ile adıma tahsis edilen arazinin paftasına uygun olarak zeminde tarafıma teslimi köşe noktaları gösterilerek yapılmıştır./...../20.....

Teslim Eden

Cuma GÜLEÇ
Harita Teknikeri

Teslim Alan

Mehmet YILDIZ

Kontrol Mühendisleri

Aygun KÜÇÜK
Kontrol Mühendisi

Doğruhan DEĞİR
Kontrol Mühendisi