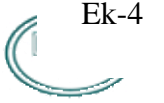


T.C.
TARIM VE ORMAN BAKANLIĞI
DEVLET SU İŞLERİ GENEL MÜDÜRLÜĞÜ
DSİ. 15. BÖLGE MÜDÜRLÜĞÜ
ŞANLIURFA SURUÇ TAŞBASAN 2.KISIM AT VE TİGH PROJESİ
YENİ MÜLKİYET LİSTESİ



Ek-4

İli Şanlıurfa
İlçesi Karaköprü
Köyü: Ağılıçık

AT - 9

YENİ PARSELİN							MALİKİN				HISSE		Parsel Endeksi	Hakediş	Alanı m2
Ada No	Parsel No	Pafta No	Mevki	Niteliği	Alanı m2	Hakediş	İşletme No	Adı	Soyadı	Baba Adı	Pay	Payda			
131	1	N41-D-16-B		Tarla	44 656.02	32 095.77	5	Süleyman	ÇİÇEK	Mehmet Bozan	762874	4465602	0.718733	5 483.03	7 628.74
							81	Ramazan	KAYA	Ali	3702728	4465602	0.718733	26 612.74	37 027.28
													TOPLAM	32 095.77	44 656.02
131	2	N41-D-16-B		Tarla	64 115.60	41 228.15	93	Zehra	KAYA	Hasan	231400	6411560	0.643028	1 487.97	2 314.00
							27	Aykut	KAYA	Hasan	233599	6411560	0.643028	1 502.11	2 336.00
							88	Sibel	KAYA	Hasan	260214	6411560	0.643028	1 673.25	2 602.14
							28	Aynur	KAYA	Hasan	339451	6411560	0.643028	2 182.77	3 394.51
							59	Mehmet	KAYA	Hasan	488696	6411560	0.643028	3 142.45	4 886.96
							83	Reşit	KAYA	Hasan	1538587	6411560	0.643028	9 893.55	15 385.87
							60	Mehmet	KAYA	Hüseyin	3319613	6411560	0.643028	21 346.05	33 196.13
													TOPLAM	41 228.15	64 115.60
131	3	N41-D-16-B		Tarla	26 845.99	20 171.79	41	Fuat	KAYA	Mustafa	1	1	0.751389	20 171.79	26 845.99
													TOPLAM	20 171.79	26 845.99
131	4	N41-D-16-B		Tarla	23 150.20	17 345.79	58	Mehmet	KAYA	Halil	318629	2315020	0.749272	2 387.40	3 186.29
							32	Bessi	KAYA	Abdullah	1996391	2315020	0.749272	14 958.39	19 963.91
													TOPLAM	17 345.79	23 150.20
131	5	N41-D-16-B		Tarla	34 107.21	25 605.82	34	Canruba	KAYA	Faik	49950	3410718	0.750745	375.00	499.50
							91	Verdane	KAYA	Turan	49950	3410718	0.750745	375.00	499.50
							37	Ezgi	KAYA	Faik	49950	3410718	0.750745	375.00	499.50
							65	Mehmet Turan	KAYA	Faik	49950	3410718	0.750745	375.00	499.50
							50	İlhami	KAYA	Mehmet	169552	3410718	0.750745	1 272.91	1 695.53
							54	İsmet	KAYA	Mehmet	169552	3410718	0.750745	1 272.91	1 695.53
							86	Sıdika	KAYA	Mehmet	169552	3410718	0.750745	1 272.91	1 695.53

T.C.
TARIM VE ORMAN BAKANLIĞI
DEVLET SU İŞLERİ GENEL MÜDÜRLÜĞÜ
DSİ. 15. BÖLGE MÜDÜRLÜĞÜ
ŞANLIURFA SURUÇ TAŞBASAN 2.KISIM AT VE TİGH PROJESİ
YENİ MÜLKİYET LİSTESİ

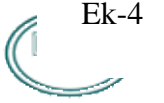


AT - 9

İli Şanlıurfa
İlçesi Karaköprü
Köyü: Ağılıçık

YENİ PARSELİN							MALİKİN				HISSE		Parsel Endeksi	Hakediş	Alanı m2
Ada No	Parsel No	Pafta No	Mevki	Niteliği	Alanı m2	Hakediş	İşletme No	Adı	Soyadı	Baba Adı	Pay	Payda			
							29	Ayser	KAYA	Ahmet	249961	3410718	0.750745	1 876.56	2 499.60
							70	Mustafa	KAYA	Şeyho	527405	3410718	0.750745	3 959.46	5 274.05
							57	Mehmet	KAYA	Ahmet	546862	3410718	0.750745	4 105.54	5 468.62
							82	Reşit	KAYA	Ali	672254	3410718	0.750745	5 046.91	6 722.54
							33	Bozan	KAYA	Şeyho	705780	3410718	0.750745	5 298.61	7 057.81
													TOPLAM	25 605.82	34 107.21
132	1	N41-D-11-C		Tarla	100 246.78	70 328.01	114	Verasette İştirak - 114			1	1	0.701549	70 328.01	100 246.78
								Hasan	KAYA	Yasin					
								Mehmet Emin	KAYA	Yasin					
								Mustafa	KAYA	Yasin					
													TOPLAM	70 328.01	100 246.78
132	2	N41-D-16-B		Tarla	66 229.54	47 494.36	81	Ramazan	KAYA	Ali	1	1	0.717117	47 494.36	66 229.54
													TOPLAM	47 494.36	66 229.54
132	3	N41-D-16-B		Tarla	34 778.04	25 467.30	22	Adem	KAYA	Mahmut	1	1	0.732281	25 467.30	34 778.04
													TOPLAM	25 467.30	34 778.04
132	4	N41-D-16-B		Tarla	27 516.02	20 895.70	17	Abdulkadir	KAYA	Bekir	1	1	0.759401	20 895.70	27 516.02
													TOPLAM	20 895.70	27 516.02
133	1	N41-D-16-B		Tarla	8 031.48	5 657.37	1	Maliye Hazinesi			1	1	0.704399	5 657.37	8 031.48
													TOPLAM	5 657.37	8 031.48
133	2	N41-D-16-B		Tarla	5 186.57	3 653.42	122	Verasette İştirak - 122			137790	518657	0.704400	970.59	1 377.90
								Şemse	KAYA	Şeyho					
								Halide	EŞİYOK	Fettah					
								Mikail	KAYA	Fettah					
								Mehmet	KAYA	Fettah					
								Yılmaz	KAYA	Fettah					
								Nahide	SADAK	Fettah					
								Gülçün	AKBALIK	Fettah					
								İbrahim	KAYA	Fettah					

T.C.
TARIM VE ORMAN BAKANLIĞI
DEVLET SU İŞLERİ GENEL MÜDÜRLÜĞÜ
DSİ. 15. BÖLGE MÜDÜRLÜĞÜ
ŞANLIURFA SURUÇ TAŞBASAN 2.KISIM AT VE TİGH PROJESİ
YENİ MÜLKİYET LİSTESİ



Ek-4

İli Şanlıurfa
İlçesi Karaköprü
Köyü: Ağılıcak

AT - 9

YENİ PARSELİN							MALİKİN				HİSSE		Parsel Endeksi	Hakediş	Alanı m2
Ada No	Parsel No	Pafta No	Mevki	Niteliği	Alanı m2	Hakediş	İşletme No	Adı	Soyadı	Baba Adı	Pay	Payda			
								Yıldız	KUŞ	Fettah					
								Müslüm	YILDIRIM	Ramazan					
								Mehmet	YILDIRIM	Ramazan					
								Mine	YILDIRIM	Ramazan					
								Nurgül	YILDIRIM	Ramazan					
								Şeyh Sultan	YILDIRIM	Ramazan					
								İbrahim Halil	YILDIRIM	Ramazan					
								Mustafa	KAYA	Fettah					
							85	Sadık	KAYA	Ali	380867	518657	0.704400	2 682.83	3 808.67
													TOPLAM	3 653.42	5 186.57
133	3	N41-D-16-B		Tarla	5 661.02	3 987.62	84	Sabri	KAYA	Ali	1	1	0.704400	3 987.62	5 661.02
													TOPLAM	3 987.62	5 661.02
133	4	N41-D-16-B		Tarla	5 976.50	4 209.85	85	Sadık	KAYA	Ali	1	1	0.704400	4 209.85	5 976.50
													TOPLAM	4 209.85	5 976.50
133	5	N41-D-16-B		Tarla	5 902.08	4 155.87	122	Verasette İştirak - 122			1	1	0.704137	4 155.87	5 902.08
								Şemse	KAYA	Şeyho					
								Halide	EŞİYOK	Fettah					
								Mikail	KAYA	Fettah					
								Mehmet	KAYA	Fettah					
								Yılmaz	KAYA	Fettah					
								Nahide	SADAK	Fettah					
								Gülçün	AKBALIK	Fettah					
								İbrahim	KAYA	Fettah					
								Yıldız	KUŞ	Fettah					
								Müslüm	YILDIRIM	Ramazan					
								Mehmet	YILDIRIM	Ramazan					
								Mine	YILDIRIM	Ramazan					
								Nurgül	YILDIRIM	Ramazan					
								Şeyh Sultan	YILDIRIM	Ramazan					
								İbrahim Halil	YILDIRIM	Ramazan					
								Mustafa	KAYA	Fettah					
													TOPLAM	4 155.87	5 902.08
133	6	N41-D-16-B		Tarla	30 805.26	21 504.17	94	Zeliha	KAYA	Sadık	1	1	0.698068	21 504.17	30 805.26
													TOPLAM	21 504.17	30 805.26

T.C.
TARIM VE ORMAN BAKANLIĞI
DEVLET SU İŞLERİ GENEL MÜDÜRLÜĞÜ
DSİ. 15. BÖLGE MÜDÜRLÜĞÜ
ŞANLIURFA SURUÇ TAŞBASAN 2.KISIM AT VE TİGH PROJESİ
YENİ MÜLKİYET LİSTESİ

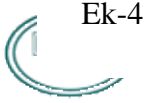
Ek-4

İli Şanlıurfa
İlçesi Karaköprü
Köyü: Ağılıcak

AT - 9

YENİ PARSELİN							MALİKİN				HISSE		Parsel Endeksi	Hakediş	Alanı m2
Ada No	Parsel No	Pafta No	Mevki	Niteliği	Alanı m2	Hakediş	İşletme No	Adı	Soyadı	Baba Adı	Pay	Payda			
133	7	N41-D-16-B		Tarla	53 953.63	38 033.61	83	Reşit	KAYA	Hasan	114065	5395355	0.704932	804.08	1 140.65
							93	Zehra	KAYA	Hasan	1056258	5395355	0.704932	7 445.91	10 562.60
							59	Mehmet	KAYA	Hasan	1056258	5395355	0.704932	7 445.91	10 562.60
							27	Aykut	KAYA	Hasan	1056258	5395355	0.704932	7 445.91	10 562.60
							88	Sibel	KAYA	Hasan	1056258	5395355	0.704932	7 445.91	10 562.60
							28	Aynur	KAYA	Hasan	1056258	5395355	0.704932	7 445.91	10 562.60
													TOPLAM	38 033.61	53 953.63
133	8	N41-D-16-B		Tarla	13 554.76	9 549.31	60	Mehmet	KAYA	Hüseyin	1	1	0.704499	9 549.31	13 554.76
													TOPLAM	9 549.31	13 554.76
134	1	N41-D-16-B		Tarla	8 368.25	6 480.37	19	Abdullah	KAYA	Şeyho	1	1	0.774399	6 480.37	8 368.25
													TOPLAM	6 480.37	8 368.25
134	2	N41-D-16-B		Tarla	9 474.57	7 016.82	66	Muhittin	KAYA	Şeyho	1	1	0.740595	7 016.82	9 474.57
													TOPLAM	7 016.82	9 474.57
134	3	N41-D-16-B		Tarla	12 775.11	8 998.79	97	Beyaz	KIZILELMA	Ahmet	125623	1277509	0.704400	884.89	1 256.24
							29	Ayser	KAYA	Ahmet	138234	1277509	0.704400	973.72	1 382.34
							67	Mustafa	KAYA	Ahmet	430811	1277509	0.704400	3 034.64	4 308.12
							89	Şeyho	KAYA	Ahmet	582841	1277509	0.704400	4 105.54	5 828.41
													TOPLAM	8 998.79	12 775.11
134	4	N41-D-16-B		Tarla	14 220.84	10 017.16	90	Tevhide	KAYA	Cindi	82954	1422085	0.704400	584.33	829.54
							26	Ali	KAYA	Salih	446377	1422085	0.704400	3 144.28	4 463.77
							72	Müslüm	KAYA	Salih	446377	1422085	0.704400	3 144.28	4 463.77
							80	Ömer	KAYA	Salih	446377	1422085	0.704400	3 144.28	4 463.77
													TOPLAM	10 017.16	14 220.84

T.C.
TARIM VE ORMAN BAKANLIĞI
DEVLET SU İŞLERİ GENEL MÜDÜRLÜĞÜ
DSİ. 15. BÖLGE MÜDÜRLÜĞÜ
ŞANLIURFA SURUÇ TAŞBASAN 2.KISIM AT VE TİGH PROJESİ
YENİ MÜLKİYET LİSTESİ



Ek-4

İli Şanlıurfa
İlçesi Karaköprü
Köyü Ağıcık

AT - 9

YENİ PARSELİN							MALİKİN				HISSE		Parsel Endeksi	Hakediş	Alanı m2
Ada No	Parsel No	Pafta No	Mevki	Niteliği	Alanı m2	Hakediş	İşletme No	Adı	Soyadı	Baba Adı	Pay	Payda			
134	5	N41-D-16-B		Tarla	14 968.19	10 543.59	73	Nebo	KAYA	Şeyho	1	1	0.704400	10 543.59	14 968.19
													TOPLAM	10 543.59	14 968.19
134	6	N41-D-16-B		Tarla	17 524.64	12 344.35	52	İsmail	KAYA	Halil	1	1	0.704400	12 344.35	17 524.64
													TOPLAM	12 344.35	17 524.64
134	7	N41-D-16-B		Tarla	21 110.15	16 086.14	64	Mehmet Hanifi	KAYA	Reşit	1	1	0.762010	16 086.14	21 110.15
													TOPLAM	16 086.14	21 110.15
135	1	N41-D-16-B		Tarla	23 242.86	17 842.49	64	Mehmet Hanifi	KAYA	Reşit	1	1	0.767655	17 842.49	23 242.86
													TOPLAM	17 842.49	23 242.86
135	2	N41-D-16-B		Tarla	6 795.13	4 786.49	42	Haci	KAYA	Remezan	1	1	0.704400	4 786.49	6 795.13
													TOPLAM	4 786.49	6 795.13
135	3	N41-D-16-B		Tarla	6 653.45	4 688.82	56	Kadir	KAYA	Remezan	1	1	0.704721	4 688.82	6 653.45
													TOPLAM	4 688.82	6 653.45
135	4	N41-D-16-B		Tarla	7 038.79	5 171.82	79	Ömer	KAYA	Remezan	1	1	0.734760	5 171.82	7 038.79
													TOPLAM	5 171.82	7 038.79
135	5	N41-D-16-B		Tarla	31 053.99	23 497.66	123	Verasette İştirak - 123			1535230	3105399	0.756671	11 616.64	15 352.30
								Şemse	KAYA	Şeyho					
								Şemse	KAYA	Şeyho					
								Şemse	KAYA	Şeyho					
								Şemse	KAYA	Şeyho					
								Halide	EŞİYOK	Fettah					
								Halide	EŞİYOK	Fettah					
								Halide	EŞİYOK	Fettah					
								Halide	EŞİYOK	Fettah					
								Mikail	KAYA	Fettah					
								Mikail	KAYA	Fettah					
								Mikail	KAYA	Fettah					
								Mikail	KAYA	Fettah					
								Mikail	KAYA	Fettah					
								Mehmet	KAYA	Fettah					
								Mehmet	KAYA	Fettah					
								Mehmet	KAYA	Fettah					
								Mehmet	KAYA	Fettah					



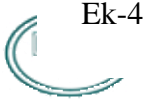
T.C.
TARIM VE ORMAN BAKANLIĞI
DEVLET SU İŞLERİ GENEL MÜDÜRLÜĞÜ
DSİ. 15. BÖLGE MÜDÜRLÜĞÜ
ŞANLIURFA SURUÇ TAŞBASAN 2.KISIM AT VE TİGH PROJESİ
YENİ MÜLKİYET LİSTESİ

İli Şanlıurfa
İlçesi Karaköprü
Köyü: Ağıcık

AT - 9

YENİ PARSELİN							MALİKİN				HISSE		Parsel Endeksi	Hakediş	Alanı m2
Ada No	Parsel No	Pafta No	Mevki	Niteliği	Alanı m2	Hakediş	İşletme No	Adı	Soyadı	Baba Adı	Pay	Payda			
								Yılmaz	KAYA	Fettah					
								Yılmaz	KAYA	Fettah					
								Yılmaz	KAYA	Fettah					
								Yılmaz	KAYA	Fettah					
								Nahide	SADAK	Fettah					
								Nahide	SADAK	Fettah					
								Nahide	SADAK	Fettah					
								Nahide	SADAK	Fettah					
								Gülçün	AKBALIK	Fettah					
								Gülçün	AKBALIK	Fettah					
								Gülçün	AKBALIK	Fettah					
								Gülçün	AKBALIK	Fettah					
								İbrahim	KAYA	Fettah					
								İbrahim	KAYA	Fettah					
								İbrahim	KAYA	Fettah					
								İbrahim	KAYA	Fettah					
								Yıldız	KUŞ	Fettah					
								Yıldız	KUŞ	Fettah					
								Yıldız	KUŞ	Fettah					
								Yıldız	KUŞ	Fettah					
								Müslüm	YILDIRIM	Ramazan					
								Müslüm	YILDIRIM	Ramazan					
								Müslüm	YILDIRIM	Ramazan					
								Müslüm	YILDIRIM	Ramazan					
								Mehmet	YILDIRIM	Ramazan					
								Mehmet	YILDIRIM	Ramazan					
								Mehmet	YILDIRIM	Ramazan					
								Mehmet	YILDIRIM	Ramazan					
								Mine	YILDIRIM	Ramazan					
								Mine	YILDIRIM	Ramazan					
								Mine	YILDIRIM	Ramazan					
								Mine	YILDIRIM	Ramazan					
								Nurgül	YILDIRIM	Ramazan					
								Nurgül	YILDIRIM	Ramazan					
								Nurgül	YILDIRIM	Ramazan					
								Nurgül	YILDIRIM	Ramazan					
								Şeyh Sultan	YILDIRIM	Ramazan					
								Şeyh Sultan	YILDIRIM	Ramazan					
								Şeyh Sultan	YILDIRIM	Ramazan					
								Şeyh Sultan	YILDIRIM	Ramazan					
								İbrahim Halil	YILDIRIM	Ramazan					
								İbrahim Halil	YILDIRIM	Ramazan					

T.C.
TARIM VE ORMAN BAKANLIĞI
DEVLET SU İŞLERİ GENEL MÜDÜRLÜĞÜ
DSİ. 15. BÖLGE MÜDÜRLÜĞÜ
ŞANLIURFA SURUÇ TAŞBASAN 2.KISIM AT VE TİGH PROJESİ
YENİ MÜLKİYET LİSTESİ



Ek-4

İli Şanlıurfa
İlçesi Karaköprü
Köyü: Ağıcık

AT - 9

YENİ PARSELİN							MALİKİN				HISSE		Parsel Endeksi	Hakediş	Alanı m2
Ada No	Parsel No	Pafta No	Mevki	Niteliği	Alanı m2	Hakediş	İşletme No	Adı	Soyadı	Baba Adı	Pay	Payda			
								İbrahim Halil	YILDIRIM	Ramazan					
								İbrahim Halil	YILDIRIM	Ramazan					
								Mustafa	KAYA	Fettah					
								Mustafa	KAYA	Fettah					
								Mustafa	KAYA	Fettah					
								Mustafa	KAYA	Fettah					
							84	Sabri	KAYA	Ali	1570169	3105399	0.756671	11 881.02	15 701.69
													TOPLAM	23 497.66	31 053.99
136	1	N41-D-16-B		Tarla	12 277.06	8 647.96	70	Mustafa	KAYA	Şeyho	1	1	0.704400	8 647.96	12 277.06
													TOPLAM	8 647.96	12 277.06
136	2	N41-D-16-B		Tarla	12 133.29	8 546.69	67	Mustafa	KAYA	Ahmet	1	1	0.704400	8 546.69	12 133.29
													TOPLAM	8 546.69	12 133.29
136	3	N41-D-16-B		Tarla	17 670.19	12 446.88	34	Canruba	KAYA	Faik	134391	1767018	0.704400	946.65	1 343.91
							91	Verdane	KAYA	Turan	134391	1767018	0.704400	946.65	1 343.91
							37	Ezgi	KAYA	Faik	134391	1767018	0.704400	946.65	1 343.91
							65	Mehmet Turan	KAYA	Faik	134391	1767018	0.704400	946.65	1 343.91
							50	İlhami	KAYA	Mehmet	409818	1767018	0.704400	2 886.76	4 098.18
							54	İsmet	KAYA	Mehmet	409818	1767018	0.704400	2 886.76	4 098.18
							86	Sıdika	KAYA	Mehmet	409818	1767018	0.704400	2 886.76	4 098.18
													TOPLAM	12 446.88	17 670.19
136	4	N41-D-16-B		Tarla	14 806.99	10 435.18	3	Hasan	AKŞAHİN	Cemal	1	1	0.704747	10 435.18	14 806.99
													TOPLAM	10 435.18	14 806.99
136	5	N41-D-16-B		Tarla	48 765.39	36 522.12	60	Mehmet	KAYA	Hüseyin	1	1	0.748935	36 522.12	48 765.39
													TOPLAM	36 522.12	48 765.39
137	1	N41-D-16-B		Tarla	66 991.07	45 484.59	51	İmam	KAYA	Ali	58109	6699106	0.678965	394.54	581.09
							30	Aziz	KAYA	Ali	3214114	6699106	0.678965	21 822.71	32 141.14

T.C.
TARIM VE ORMAN BAKANLIĞI
DEVLET SU İŞLERİ GENEL MÜDÜRLÜĞÜ
DSİ. 15. BÖLGE MÜDÜRLÜĞÜ
ŞANLIURFA SURUÇ TAŞBASAN 2.KISIM AT VE TİGH PROJESİ
YENİ MÜLKİYET LİSTESİ

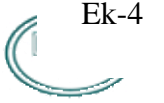
Ek-4

İli Şanlıurfa
İlçesi Karaköprü
Köyü: Ağıcık

AT - 9

YENİ PARSELİN							MALİKİN				HISSE		Parsel Endeksi	Hakediş	Alanı m2
Ada No	Parsel No	Pafta No	Mevki	Niteliği	Alanı m2	Hakediş	İşletme No	Adı	Soyadı	Baba Adı	Pay	Payda			
							81	Ramazan	KAYA	Ali	3426883	6699106	0.678965	23 267.34	34 268.84
													TOPLAM	45 484.59	66 991.07
137	2	N41-D-16-B		Tarla	71 506.41	48 391.57	126	Serdar	KAYA	Reşit	3492709	7150641	0.676744	23 636.72	34 927.09
							128	Verasette İştirak - 128			3657932	7150641	0.676744	24 754.85	36 579.32
								Hakkı	KAYA	Hasan					
								Hakkı	KAYA	Hasan					
								İbrahim	KAYA	Kemal					
								İbrahim	KAYA	Kemal					
													TOPLAM	48 391.57	71 506.41
137	3	N41-D-16-B		Tarla	88 852.05	57 056.26	43	Halil	KAYA	Zeydan	1	1	0.642149	57 056.26	88 852.05
													TOPLAM	57 056.26	88 852.05
137	4	N41-D-16-B		Tarla	57 554.23	39 848.01	24	Ali	KAYA	Osman	1	1	0.692356	39 848.01	57 554.23
													TOPLAM	39 848.01	57 554.23
138	1	N41-D-16-B		Tarla	12 480.14	8 640.00	22	Adem	KAYA	Mahmut	1	1	0.692300	8 640.00	12 480.14
													TOPLAM	8 640.00	12 480.14
138	2	N41-D-16-B		Tarla	10 517.16	7 281.03	45	Hasan	KAYA	Mustafa	40494	1051716	0.692300	280.34	404.94
							22	Adem	KAYA	Mahmut	171520	1051716	0.692300	1 187.43	1 715.20
							61	Mehmet	KAYA	Mustafa	391345	1051716	0.692300	2 709.28	3 913.44
							17	Abdulkadir	KAYA	Bekir	448357	1051716	0.692300	3 103.98	4 483.58
													TOPLAM	7 281.03	10 517.16
138	3	N41-D-16-B		Tarla	11 539.23	7 950.00	17	Abdulkadir	KAYA	Bekir	1	1	0.688954	7 950.00	11 539.23
													TOPLAM	7 950.00	11 539.23
138	4	N41-D-11-C		Tarla	12 340.47	8 406.03	41	Fuat	KAYA	Mustafa	1	1	0.681176	8 406.03	12 340.47
													TOPLAM	8 406.03	12 340.47
138	5	N41-D-16-B		Tarla	47 633.51	28 837.05	41	Fuat	KAYA	Mustafa	264979	4763350	0.605394	1 604.17	2 649.79
							77	Ömer	KAYA	Mustafa	4498371	4763350	0.605394	27 232.88	44 983.72

T.C.
TARIM VE ORMAN BAKANLIĞI
DEVLET SU İŞLERİ GENEL MÜDÜRLÜĞÜ
DSİ. 15. BÖLGE MÜDÜRLÜĞÜ
ŞANLIURFA SURUÇ TAŞBASAN 2.KISIM AT VE TİGH PROJESİ
YENİ MÜLKİYET LİSTESİ



Ek-4

İli Şanlıurfa
İlçesi Karaköprü
Köyü: Ağıcık

AT - 9

YENİ PARSELİN							MALİKİN				HİSSE		Parsel Endeksi	Hakediş	Alanı m2
Ada No	Parsel No	Pafta No	Mevki	Niteliği	Alanı m2	Hakediş	İşletme No	Adı	Soyadı	Baba Adı	Pay	Payda			
													TOPLAM	28 837.05	47 633.51
138	6	N41-D-16-B		Tarla	13 452.45	7 964.05	41	Fuat	KAYA	Mustafa	1	1	0.592015	7 964.05	13 452.45
													TOPLAM	7 964.05	13 452.45
138	7	N41-D-16-B		Tarla	12 240.77	7 680.59	36	Emin	KAYA	Mustafa	1	1	0.627460	7 680.59	12 240.77
													TOPLAM	7 680.59	12 240.77
138	8	N41-D-16-B		Tarla	16 307.37	10 531.12	41	Fuat	KAYA	Mustafa	1	1	0.645789	10 531.12	16 307.37
													TOPLAM	10 531.12	16 307.37
138	9	N41-D-16-B		Tarla	21 435.65	13 821.93	77	Ömer	KAYA	Mustafa	1	1	0.644810	13 821.93	21 435.65
													TOPLAM	13 821.93	21 435.65
138	10	N41-D-16-B		Tarla	56 300.96	38 257.87	42	Haci	KAYA	Remezan	369956	5630096	0.679524	2 513.94	3 699.56
							41	Fuat	KAYA	Mustafa	1123332	5630096	0.679524	7 633.31	11 233.32
							36	Emin	KAYA	Mustafa	4136808	5630096	0.679524	28 110.61	41 368.08
													TOPLAM	38 257.87	56 300.96
138	11	N41-D-16-B		Tarla	17 938.57	12 945.75	42	Haci	KAYA	Remezan	1	1	0.721671	12 945.75	17 938.57
													TOPLAM	12 945.75	17 938.57
138	12	N41-D-16-B		Tarla	35 687.65	23 914.53	41	Fuat	KAYA	Mustafa	612057	3568766	0.670107	4 101.43	6 120.56
							55	İsmet	KAYA	Mustafa	2956709	3568766	0.670107	19 813.10	29 567.09
													TOPLAM	23 914.53	35 687.65
138	13	N41-D-16-B		Tarla	42 235.62	29 321.55	53	İsmail	KAYA	Seyfo	1	1	0.694237	29 321.55	42 235.62
													TOPLAM	29 321.55	42 235.62
138	14	N41-D-16-B		Tarla	64 825.35	47 014.56	33	Bozan	KAYA	Şeyho	1	1	0.725250	47 014.56	64 825.35
													TOPLAM	47 014.56	64 825.35
138	15	N41-D-16-B		Bağ Ve Fıstıklık	21 200.32	16 211.04	49	İbrahim	KAYA	Halil	1	1	0.764660	16 211.04	21 200.32
													TOPLAM	16 211.04	21 200.32

T.C.
TARIM VE ORMAN BAKANLIĞI
DEVLET SU İŞLERİ GENEL MÜDÜRLÜĞÜ
DSİ. 15. BÖLGE MÜDÜRLÜĞÜ
ŞANLIURFA SURUÇ TAŞBASAN 2.KISIM AT VE TİGH PROJESİ
YENİ MÜLKİYET LİSTESİ

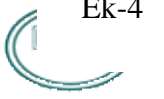
Ek-4

İli Şanlıurfa
İlçesi Karaköprü
Köyü: Ağılıcak

AT - 9

YENİ PARSELİN							MALİKİN				HISSE		Parsel Endeksi	Hakediş	Alanı m2
Ada No	Parsel No	Pafta No	Mevki	Niteliği	Alanı m2	Hakediş	İşletme No	Adı	Soyadı	Baba Adı	Pay	Payda			
138	16	N41-D-16-B		Bağ Ve Fıstıklık	20 088.58	14 716.22	58	Mehmet	KAYA	Halil	1	1	0.732567	14 716.22	20 088.58
													TOPLAM	14 716.22	20 088.58
138	17	N41-D-16-B		Tarla	7 859.19	6 081.52	66	Muhittin	KAYA	Şeyho	1	1	0.773809	6 081.52	7 859.19
													TOPLAM	6 081.52	7 859.19
138	18	N41-D-16-B		Tarla	17 669.16	12 622.93	19	Abdullah	KAYA	Şeyho	1	1	0.714404	12 622.93	17 669.16
													TOPLAM	12 622.93	17 669.16
138	19	N41-D-16-B		Tarla	9 610.49	6 769.63	66	Muhittin	KAYA	Şeyho	1	1	0.704400	6 769.63	9 610.49
													TOPLAM	6 769.63	9 610.49
139	1	N41-D-16-B		Mera	96 848.12	58 924.20	1	Maliye Hazinesi			1	1	0.608419	58 924.20	96 848.12
													TOPLAM	58 924.20	96 848.12
140	1	N41-D-11-C		Mera	177 848.78	99 665.68	1	Maliye Hazinesi			1	1	0.560396	99 665.68	177 848.78
													TOPLAM	99 665.68	177 848.78
141	1	N41-D-17-A		Mera	1 238 915.38	633 160.50	1	Maliye Hazinesi			1	1	0.511060	633 160.50	1 238 915.38
													TOPLAM	633 160.50	1 238 915.38
142	1	N41-D-16-B		Mera	257 793.80	163 880.61	1	Maliye Hazinesi			1	1	0.635704	163 880.61	257 793.80
													TOPLAM	163 880.61	257 793.80
142	2	N41-D-16-B		Hali Arazi	6 631.81	4 550.57	1	Maliye Hazinesi			1	1	0.686173	4 550.57	6 631.81
													TOPLAM	4 550.57	6 631.81
143	1	N41-D-16-B		Tarla	42 649.98	32 018.54	78	Ömer	KAYA	Osman	1	1	0.750728	32 018.54	42 649.98
													TOPLAM	32 018.54	42 649.98
143	2	N41-D-16-B		Tarla	53 729.44	37 529.31	75	Ömer	KAYA	Ali	1	1	0.698487	37 529.31	53 729.44
													TOPLAM	37 529.31	53 729.44
143	3	N41-D-16-B		Tarla	140 343.05	99 880.90	64	Mehmet Hanifi	KAYA	Reşit	1	1	0.711691	99 880.90	140 343.05
													TOPLAM	99 880.90	140 343.05

T.C.
TARIM VE ORMAN BAKANLIĞI
DEVLET SU İŞLERİ GENEL MÜDÜRLÜĞÜ
DSİ. 15. BÖLGE MÜDÜRLÜĞÜ
ŞANLIURFA SURUÇ TAŞBASAN 2.KISIM AT VE TİGH PROJESİ
YENİ MÜLKİYET LİSTESİ



Ek-4

İli Şanlıurfa
İlçesi Karaköprü
Köyü Ağlıcak

AT - 9

YENİ PARSELİN							MALİKİN				HİSSE		Parsel Endeksi	Hakediş	Alanı m2	
Ada No	Parsel No	Pafta No	Mevki	Niteliği	Alanı m2	Hakediş	İşletme No	Adı	Soyadı	Baba Adı	Pay	Payda				
144	1	N41-D-16-B		Tarla	69 152.44	49 054.27	18	Abdulkadir	KAYA	Osman	1	1	0.709364	49 054.27	69 152.44	
														TOPLAM	49 054.27	69 152.44
144	2	N41-D-16-B		Tarla	15 544.92	10 948.62	78	Ömer	KAYA	Osman	1	1	0.704321	10 948.62	15 544.92	
														TOPLAM	10 948.62	15 544.92
144	3	N41-D-16-B		Tarla	13 662.44	9 629.29	24	Ali	KAYA	Osman	1	1	0.704800	9 629.29	13 662.44	
														TOPLAM	9 629.29	13 662.44
144	4	N41-D-16-B		Tarla	15 095.02	10 609.40	52	İsmail	KAYA	Halil	1	1	0.702841	10 609.40	15 095.02	
														TOPLAM	10 609.40	15 095.02
144	5	N41-D-16-B		Tarla	19 165.94	13 299.61	64	Mehmet Hanifi	KAYA	Reşit	1	1	0.693919	13 299.61	19 165.94	
														TOPLAM	13 299.61	19 165.94
145	1	N41-D-16-B		Tarla	21 163.35	16 512.87	43	Halil	KAYA	Zeydan	1	1	0.780258	16 512.87	21 163.35	
														TOPLAM	16 512.87	21 163.35
145	2	N41-D-16-B		Tarla	21 195.38	15 749.14	43	Halil	KAYA	Zeydan	1	1	0.743046	15 749.14	21 195.38	
														TOPLAM	15 749.14	21 195.38
145	3	N41-D-16-B		Tarla	22 061.64	16 042.07	128	Verasette İştirak - 128			29757	2206164	0.727147	216.38	297.57	
								Hakkı	KAYA	Hasan						
								Hakkı	KAYA	Hasan						
								İbrahim	KAYA	Kemal						
								İbrahim	KAYA	Kemal						
							127	Verasette İştirak - 127			2176407	2206164	0.727147	15 825.69	21 764.07	
								Hakkı	KAYA	Hasan						
								İbrahim	KAYA	Kemal						
														TOPLAM	16 042.07	22 061.64
145	4	N41-D-16-B		Tarla	20 794.11	14 953.03	125	Salih	KAYA	Hasan	1	1	0.719099	14 953.03	20 794.11	
														TOPLAM	14 953.03	20 794.11
146	1	N41-D-16-B		Tarla	28 421.21	21 632.79	87	Sitki	KAYA	Halil	1	1	0.761150	21 632.79	28 421.21	
														TOPLAM	21 632.79	28 421.21

T.C.
TARIM VE ORMAN BAKANLIĞI
DEVLET SU İŞLERİ GENEL MÜDÜRLÜĞÜ
DSİ. 15. BÖLGE MÜDÜRLÜĞÜ
ŞANLIURFA SURUÇ TAŞBASAN 2.KISIM AT VE TİGH PROJESİ
YENİ MÜLKİYET LİSTESİ



AT - 9

İli Şanlıurfa
İlçesi Karaköprü
Köyü: Ağılıcık

YENİ PARSELİN							MALİKİN					HISSE		Parsel Endeksi	Hakediş	Alanı m2
Ada No	Parsel No	Pafta No	Mevki	Niteliği	Alanı m2	Hakediş	İşletme No	Adı	Soyadı	Baba Adı	Pay	Payda				
146	2	N41-D-16-B		Tarla	9 669.43	6 823.86	84	Sabri	KAYA	Ali	1	1	0.705715	6 823.86	9 669.43	
														TOPLAM	6 823.86	9 669.43
146	3	N41-D-16-B		Tarla	5 524.00	3 894.07	122	Verasette İştirak - 122			1	1	0.704937	3 894.07	5 524.00	
								Şemse	KAYA	Şeyho						
								Halide	EŞİYOK	Fettah						
								Mikail	KAYA	Fettah						
								Mehmet	KAYA	Fettah						
								Yılmaz	KAYA	Fettah						
								Nahide	SADAK	Fettah						
								Gülçün	AKBALIK	Fettah						
								İbrahim	KAYA	Fettah						
								Yıldız	KUŞ	Fettah						
								Müslüm	YILDIRIM	Ramazan						
								Mehmet	YILDIRIM	Ramazan						
								Mine	YILDIRIM	Ramazan						
								Nurgül	YILDIRIM	Ramazan						
								Şeyh Sultan	YILDIRIM	Ramazan						
								İbrahim Halil	YILDIRIM	Ramazan						
								Mustafa	KAYA	Fettah						
														TOPLAM	3 894.07	5 524.00
146	4	N41-D-16-B		Tarla	5 709.42	4 047.66	122	Verasette İştirak - 122			1	1	0.708943	4 047.66	5 709.42	
								Şemse	KAYA	Şeyho						
								Halide	EŞİYOK	Fettah						
								Mikail	KAYA	Fettah						
								Mehmet	KAYA	Fettah						
								Yılmaz	KAYA	Fettah						
								Nahide	SADAK	Fettah						
								Gülçün	AKBALIK	Fettah						
								İbrahim	KAYA	Fettah						
								Yıldız	KUŞ	Fettah						
								Müslüm	YILDIRIM	Ramazan						
								Mehmet	YILDIRIM	Ramazan						
								Mine	YILDIRIM	Ramazan						
								Nurgül	YILDIRIM	Ramazan						
								Şeyh Sultan	YILDIRIM	Ramazan						
								İbrahim Halil	YILDIRIM	Ramazan						
								Mustafa	KAYA	Fettah						

T.C.
TARIM VE ORMAN BAKANLIĞI
DEVLET SU İŞLERİ GENEL MÜDÜRLÜĞÜ
DSİ. 15. BÖLGE MÜDÜRLÜĞÜ
ŞANLIURFA SURUÇ TAŞBASAN 2.KISIM AT VE TİGH PROJESİ
YENİ MÜLKİYET LİSTESİ


Ek-4

İli Şanlıurfa
İlçesi Karaköprü
Köyü Ağıcık

AT - 9

YENİ PARSELİN							MALİKİN				HISSE		Parsel Endeksi	Hakediş	Alanı m2
Ada No	Parsel No	Pafta No	Mevki	Niteliği	Alanı m2	Hakediş	İşletme No	Adı	Soyadı	Baba Adı	Pay	Payda			
													TOPLAM	4 047.66	5 709.42
146	5	N41-D-16-B		Tarla	27 416.67	19 445.78	94	Zeliha	KAYA	Sadık	229172	2741667	0.709268	1 625.44	2 291.72
							92	Yakup	KAYA	Sadık	2512495	2741667	0.709268	17 820.34	25 124.95
													TOPLAM	19 445.78	27 416.67
146	6	N41-D-16-B		Tarla	8 844.46	6 322.02	92	Yakup	KAYA	Sadık	1	1	0.714800	6 322.02	8 844.46
													TOPLAM	6 322.02	8 844.46
146	7	N41-D-16-B		Tarla	7 769.94	5 553.95	122	Verasette İştirak - 122			1	1	0.714800	5 553.95	7 769.94
								Şemse	KAYA	Şeyho					
								Halide	EŞİYOK	Fettah					
								Mikail	KAYA	Fettah					
								Mehmet	KAYA	Fettah					
								Yılmaz	KAYA	Fettah					
								Nahide	SADAK	Fettah					
								Gülçün	AKBALIK	Fettah					
								İbrahim	KAYA	Fettah					
								Yıldız	KUŞ	Fettah					
								Müslüm	YILDIRIM	Ramazan					
								Mehmet	YILDIRIM	Ramazan					
								Mine	YILDIRIM	Ramazan					
								Nurgül	YILDIRIM	Ramazan					
								Şeyh Sultan	YILDIRIM	Ramazan					
								İbrahim Halil	YILDIRIM	Ramazan					
								Mustafa	KAYA	Fettah					
													TOPLAM	5 553.95	7 769.94
147	1	N41-D-16-B		Tarla	24 075.28	17 940.23	114	Verasette İştirak - 114			1	1	0.745172	17 940.23	24 075.28
								Hasan	KAYA	Yasin					
								Mehmet Emin	KAYA	Yasin					
								Mustafa	KAYA	Yasin					
													TOPLAM	17 940.23	24 075.28
147	2	N41-D-16-B		Tarla	52 608.28	38 474.42	114	Verasette İştirak - 114			1	1	0.731338	38 474.42	52 608.28
								Hasan	KAYA	Yasin					
								Mehmet Emin	KAYA	Yasin					
								Mustafa	KAYA	Yasin					

T.C.
TARIM VE ORMAN BAKANLIĞI
DEVLET SU İŞLERİ GENEL MÜDÜRLÜĞÜ
DSİ. 15. BÖLGE MÜDÜRLÜĞÜ
ŞANLIURFA SURUÇ TAŞBASAN 2.KISIM AT VE TİGH PROJESİ
YENİ MÜLKİYET LİSTESİ

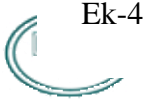
Ek-4


İli Şanlıurfa
İlçesi Karaköprü
Köyü: Ağılıcak

AT - 9

YENİ PARSELİN							MALİKİN				HISSE		Parsel Endeksi	Hakediş	Alanı m2
Ada No	Parsel No	Pafta No	Mevki	Niteliği	Alanı m2	Hakediş	İşletme No	Adı	Soyadı	Baba Adı	Pay	Payda			
													TOPLAM	38 474.42	52 608.28
147	3	N41-D-16-B		Tarla	42 833.27	30 914.39	53	İsmail	KAYA	Seyfo	1	1	0.721738	30 914.39	42 833.27
													TOPLAM	30 914.39	42 833.27
147	4	N41-D-16-B		Tarla	49 492.68	35 544.05	45	Hasan	KAYA	Mustafa	316966	4949270	0.718168	2 276.34	3 169.65
							61	Mehmet	KAYA	Mustafa	4632304	4949270	0.718168	33 267.71	46 323.03
													TOPLAM	35 544.05	49 492.68
148	1	N41-D-16-B		Tarla	25 319.44	17 835.01	1	Maliye Hazinesi			1	1	0.704400	17 835.01	25 319.44
													TOPLAM	17 835.01	25 319.44
148	2	N41-D-16-B		Tarla	24 796.76	17 466.84	61	Mehmet	KAYA	Mustafa	83953	2479677	0.704400	591.37	839.53
							46	Hasan	KAYA	Mustafa	244581	2479677	0.704400	1 722.83	2 445.81
							45	Hasan	KAYA	Mustafa	336764	2479677	0.704400	2 372.16	3 367.63
							76	Ömer	KAYA	Mustafa	1814379	2479677	0.704400	12 780.49	18 143.79
													TOPLAM	17 466.84	24 796.76
148	3	N41-D-16-B		Tarla	27 614.95	19 451.97	116	Mehmet	DURU	Reşat	1	1	0.704400	19 451.97	27 614.95
													TOPLAM	19 451.97	27 614.95
148	4	N41-D-16-B		Tarla	16 404.92	11 550.07	76	Ömer	KAYA	Mustafa	1	1	0.704062	11 550.07	16 404.92
													TOPLAM	11 550.07	16 404.92
148	5	N41-D-16-B		Tarla	18 507.98	13 027.14	22	Adem	KAYA	Mahmut	1	1	0.703866	13 027.14	18 507.98
													TOPLAM	13 027.14	18 507.98
148	6	N41-D-16-B		Tarla	20 592.64	14 549.43	17	Abdulkadir	KAYA	Bekir	1	1	0.706535	14 549.43	20 592.64
													TOPLAM	14 549.43	20 592.64
148	7	N41-D-16-B		Tarla	38 159.71	29 145.80	104	Sabri	TOPRAK	Halil	1	1	0.763785	29 145.80	38 159.71
													TOPLAM	29 145.80	38 159.71
148	8	N41-D-16-B		Tarla	30 797.34	25 799.88	115	Verasette İştirak - 115			1	1	0.837731	25 799.88	30 797.34

T.C.
TARIM VE ORMAN BAKANLIĞI
DEVLET SU İŞLERİ GENEL MÜDÜRLÜĞÜ
DSİ. 15. BÖLGE MÜDÜRLÜĞÜ
ŞANLIURFA SURUÇ TAŞBASAN 2.KISIM AT VE TİGH PROJESİ
YENİ MÜLKİYET LİSTESİ



Ek-4

İli Şanlıurfa
İlçesi Karaköprü
Köyü: Ağılıçık

AT - 9

YENİ PARSELİN							MALİKİN				HISSE		Parsel Endeksi	Hakediş	Alanı m2
Ada No	Parsel No	Pafta No	Mevki	Niteliği	Alanı m2	Hakediş	İşletme No	Adı	Soyadı	Baba Adı	Pay	Payda			
								Naime	TOPRAK	Hacı					
								Nursel	TOPRAK	İzzet					
								Mustafa	TOPRAK	İzzet					
								Ercan	TOPRAK	İzzet					
								Bülent	TOPRAK	İzzet					
								Melek	KARAKUŞ	İzzet					
								Halil	TOPRAK	İzzet					
								Leyla	TOPRAK	İzzet					
													TOPLAM	25 799.88	30 797.34
149	1	N41-D-16-B		Tarla	14 191.30	10 137.32	81	Ramazan	KAYA	Ali	1	1	0.714333	10 137.32	14 191.30
													TOPLAM	10 137.32	14 191.30
149	2	N41-D-16-B		Tarla	8 587.31	6 531.50	17	Abdulkadir	KAYA	Bekir	390703	858731	0.760599	2 971.68	3 907.03
							60	Mehmet	KAYA	Hüseyin	468028	858731	0.760599	3 559.81	4 680.28
													TOPLAM	6 531.50	8 587.31
149	3	N41-D-16-B		Tarla	10 959.24	8 438.57	22	Adem	KAYA	Mahmut	1	1	0.769996	8 438.57	10 959.24
													TOPLAM	8 438.57	10 959.24
149	4	N41-D-16-B		Tarla	38 985.74	29 387.47	53	İsmail	KAYA	Seyfo	1	1	0.753801	29 387.47	38 985.74
													TOPLAM	29 387.47	38 985.74
149	5	N41-D-16-B		Tarla	17 155.90	12 257.81	76	Ömer	KAYA	Mustafa	1	1	0.714495	12 257.81	17 155.90
													TOPLAM	12 257.81	17 155.90
150	1	N41-D-16-B		Tarla	14 440.77	11 295.57	60	Mehmet	KAYA	Hüseyin	1	1	0.782200	11 295.57	14 440.77
													TOPLAM	11 295.57	14 440.77
150	2	N41-D-16-B		Tarla	20 899.52	16 257.99	93	Zehra	KAYA	Hasan	250619	2089950	0.777912	1 949.60	2 506.19
							59	Mehmet	KAYA	Hasan	250619	2089950	0.777912	1 949.60	2 506.19
							88	Sibel	KAYA	Hasan	250619	2089950	0.777912	1 949.60	2 506.19
							28	Aynur	KAYA	Hasan	373986	2089950	0.777912	2 909.29	3 739.86
							27	Aykut	KAYA	Hasan	463302	2089950	0.777912	3 604.08	4 633.02

T.C.
TARIM VE ORMAN BAKANLIĞI
DEVLET SU İŞLERİ GENEL MÜDÜRLÜĞÜ
DSİ. 15. BÖLGE MÜDÜRLÜĞÜ
ŞANLIURFA SURUÇ TAŞBASAN 2.KISIM AT VE TİGH PROJESİ
YENİ MÜLKİYET LİSTESİ

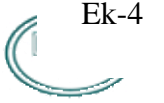
Ek-4

İli Şanlıurfa
İlçesi Karaköprü
Köyü: Ağıcık

AT - 9

YENİ PARSELİN							MALİKİN				HİSSE		Parsel Endeksi	Hakediş	Alanı m2
Ada No	Parsel No	Pafta No	Mevki	Niteliği	Alanı m2	Hakediş	İşletme No	Adı	Soyadı	Baba Adı	Pay	Payda			
							83	Reşit	KAYA	Hasan	500805	2089950	0.777912	3 895.82	5 008.05
													TOPLAM	16 257.99	20 899.52
150	3	N41-D-16-B		Tarla	21 719.02	15 891.43	78	Ömer	KAYA	Osman	1	1	0.731683	15 891.43	21 719.02
													TOPLAM	15 891.43	21 719.02
150	4	N41-D-16-B		Tarla	29 029.21	21 917.19	128	Verasette İştirak - 128			1	1	0.755005	21 917.19	29 029.21
								Hakkı	KAYA	Hasan					
								Hakkı	KAYA	Hasan					
								İbrahim	KAYA	Kemal					
								İbrahim	KAYA	Kemal					
													TOPLAM	21 917.19	29 029.21
150	5	N41-D-16-B		Tarla	23 247.51	17 290.14	43	Halil	KAYA	Zeydan	1	1	0.743742	17 290.14	23 247.51
													TOPLAM	17 290.14	23 247.51
150	6	N41-D-16-B		Tarla	49 236.95	38 389.22	90	Tevhide	KAYA	Cindi	146499	4923697	0.779683	1 142.23	1 464.99
							26	Ali	KAYA	Salih	788806	4923697	0.779683	6 150.18	7 888.05
							72	Müslüm	KAYA	Salih	788806	4923697	0.779683	6 150.18	7 888.05
							80	Ömer	KAYA	Salih	788806	4923697	0.779683	6 150.18	7 888.05
							73	Nebo	KAYA	Şeyho	1088017	4923697	0.779683	8 483.08	10 880.16
							19	Abdullah	KAYA	Şeyho	1322763	4923697	0.779683	10 313.36	13 227.63
													TOPLAM	38 389.22	49 236.95
150	7	N41-D-16-B		Tarla	33 697.85	26 396.51	30	Aziz	KAYA	Ali	1	1	0.783329	26 396.51	33 697.85
													TOPLAM	26 396.51	33 697.85
150	8	N41-D-16-B		Tarla	43 562.97	35 744.76	69	Mustafa	KAYA	Müslüm	1	1	0.820531	35 744.76	43 562.97
													TOPLAM	35 744.76	43 562.97
150	9	N41-D-16-B		Tarla	15 156.91	12 421.87	11	Maksut	ERGENE	Mehmet	113679	1515690	0.819552	931.66	1 136.79
							99	Hacire	TOPRAK	Mehmet	113679	1515690	0.819552	931.66	1 136.79

T.C.
TARIM VE ORMAN BAKANLIĞI
DEVLET SU İŞLERİ GENEL MÜDÜRLÜĞÜ
DSİ. 15. BÖLGE MÜDÜRLÜĞÜ
ŞANLIURFA SURUÇ TAŞBASAN 2.KISIM AT VE TİGH PROJESİ
YENİ MÜLKİYET LİSTESİ



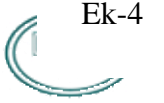
Ek-4

İli Şanlıurfa
İlçesi Karaköprü
Köyü: Ağıcık

AT - 9

YENİ PARSELİN							MALİKİN				HISSE		Parsel Endeksi	Hakediş	Alanı m2
Ada No	Parsel No	Pafta No	Mevki	Niteliği	Alanı m2	Hakediş	İşletme No	Adı	Soyadı	Baba Adı	Pay	Payda			
							7	Ahmet	ERGENE	Mehmet	113679	1515690	0.819552	931.66	1 136.79
							12	Sariye	ERGENE	Mehmet	113679	1515690	0.819552	931.66	1 136.79
							8	Emrullah	ERGENE	Mehmet	227358	1515690	0.819552	1 863.32	2 273.59
							10	Ibrahim	ERGENE	Mehmet	227359	1515690	0.819552	1 863.32	2 273.59
							14	Yakup	ERGENE	Mehmet	227359	1515690	0.819552	1 863.32	2 273.59
							9	Hanzı	ERGENE	Müslüm	378898	1515690	0.819552	3 105.26	3 788.98
													TOPLAM	12 421.87	15 156.91
150	10	N41-D-16-B		Tarla	17 223.03	13 308.08	36	Emin	KAYA	Mustafa	749891	1722303	0.772691	5 794.34	7 498.91
							77	Ömer	KAYA	Mustafa	972412	1722303	0.772691	7 513.74	9 724.12
													TOPLAM	13 308.08	17 223.03
151	1	N41-D-16-A		Tarla	36 392.35	27 840.79	107	Reşat	YAŞAR	Mehmet	1	1	0.765018	27 840.79	36 392.35
													TOPLAM	27 840.79	36 392.35
151	2	N41-D-16-A		Tarla	31 010.06	22 828.60	17	Abdulkadir	KAYA	Bekir	1	1	0.736168	22 828.60	31 010.06
													TOPLAM	22 828.60	31 010.06
151	3	N41-D-16-B		Tarla	12 066.38	9 112.15	64	Mehmet Hanifi	KAYA	Reşit	1	1	0.755168	9 112.15	12 066.38
													TOPLAM	9 112.15	12 066.38
151	4	N41-D-16-B		Tarla	34 013.31	28 039.15	47	Hasan	KAYA	Yasin	323424	3401331	0.824358	2 666.17	3 234.24
							71	Mustafa	KAYA	Yasin	3077907	3401331	0.824358	25 372.99	30 779.07
													TOPLAM	28 039.15	34 013.31
152	1	N41-D-16-B		Tarla	29 502.11	22 587.16	11	Maksut	ERGENE	Mehmet	1	1	0.765612	22 587.16	29 502.11
													TOPLAM	22 587.16	29 502.11
152	2	N41-D-16-B		Tarla	25 085.16	19 001.38	11	Maksut	ERGENE	Mehmet	188116	2508515	0.757475	1 424.93	1 881.16
							99	Hacire	TOPRAK	Mehmet	188116	2508515	0.757475	1 424.93	1 881.16
							7	Ahmet	ERGENE	Mehmet	188116	2508515	0.757475	1 424.93	1 881.16

T.C.
TARIM VE ORMAN BAKANLIĞI
DEVLET SU İŞLERİ GENEL MÜDÜRLÜĞÜ
DSİ. 15. BÖLGE MÜDÜRLÜĞÜ
ŞANLIURFA SURUÇ TAŞBASAN 2.KISIM AT VE TİGH PROJESİ
YENİ MÜLKİYET LİSTESİ



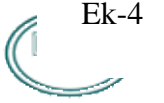
Ek-4

İli Şanlıurfa
İlçesi Karaköprü
Köyü: Ağıcık

AT - 9

YENİ PARSELİN							MALİKİN				HISSE		Parsel Endeksi	Hakediş	Alanı m2
Ada No	Parsel No	Pafta No	Mevki	Niteliği	Alanı m2	Hakediş	İşletme No	Adı	Soyadı	Baba Adı	Pay	Payda			
							12	Sariye	ERGENE	Mehmet	188116	2508515	0.757475	1 424.93	1 881.16
							14	Yakup	ERGENE	Mehmet	188116	2508515	0.757475	1 424.93	1 881.16
							8	Emrullah	ERGENE	Mehmet	376232	2508515	0.757475	2 849.87	3 762.32
							10	İbrahim	ERGENE	Mehmet	564449	2508515	0.757475	4 275.56	5 644.49
							9	Hanzı	ERGENE	Müslüm	627254	2508515	0.757475	4 751.29	6 272.54
													TOPLAM	19 001.38	25 085.16
152	3	N41-D-16-B		Tarla	24 709.31	18 865.04	102	Müslüm	TOPRAK	Reşit	1	1	0.763479	18 865.04	24 709.31
													TOPLAM	18 865.04	24 709.31
152	4	N41-D-16-B		Tarla	36 421.60	27 185.27	105	Turgut	TOPRAK	Cemal	1	1	0.746405	27 185.27	36 421.60
													TOPLAM	27 185.27	36 421.60
152	5	N41-D-16-B		Tarla	26 699.76	18 823.71	43	Halil	KAYA	Zeydan	1	1	0.705014	18 823.71	26 699.76
													TOPLAM	18 823.71	26 699.76
153	1	N41-D-16-C		Tarla	34 990.76	26 465.77	35	Davut	KAYA	Ali	1722601	3499075	0.756364	13 029.15	17 226.02
							51	İmam	KAYA	Ali	1776474	3499075	0.756364	13 436.62	17 764.74
													TOPLAM	26 465.77	34 990.76
153	2	N41-D-16-B		Tarla	11 347.25	8 952.76	118	Ferhat	KAYGISIZ	Osman Sabri	1	1	0.788981	8 952.76	11 347.25
													TOPLAM	8 952.76	11 347.25
153	3	N41-D-16-B		Tarla	9 201.24	7 310.85	27	Aykut	KAYA	Hasan	151871	920126	0.794550	1 206.69	1 518.71
							93	Zehra	KAYA	Hasan	153651	920126	0.794550	1 220.83	1 536.51
							59	Mehmet	KAYA	Hasan	153651	920126	0.794550	1 220.83	1 536.51
							88	Sibel	KAYA	Hasan	153651	920126	0.794550	1 220.83	1 536.51
							28	Aynur	KAYA	Hasan	153651	920126	0.794550	1 220.83	1 536.51
							83	Reşit	KAYA	Hasan	153651	920126	0.794550	1 220.83	1 536.51

T.C.
TARIM VE ORMAN BAKANLIĞI
DEVLET SU İŞLERİ GENEL MÜDÜRLÜĞÜ
DSİ. 15. BÖLGE MÜDÜRLÜĞÜ
ŞANLIURFA SURUÇ TAŞBASAN 2.KISIM AT VE TİGH PROJESİ
YENİ MÜLKİYET LİSTESİ



Ek-4

İli Şanlıurfa
İlçesi Karaköprü
Köyü Ağıcık

AT - 9

YENİ PARSELİN							MALİKİN				HISSE		Parsel Endeksi	Hakediş	Alanı m2
Ada No	Parsel No	Pafta No	Mevki	Niteliği	Alanı m2	Hakediş	İşletme No	Adı	Soyadı	Baba Adı	Pay	Payda			
													TOPLAM	7 310.85	9 201.24
153	4	N41-D-16-B		Tarla	17 458.26	13 834.53	116	Mehmet	DURU	Reşat	1	1	0.792435	13 834.53	17 458.26
													TOPLAM	13 834.53	17 458.26
153	5	N41-D-16-B		Tarla	16 628.90	12 052.26	124	Mehmet	KAYA	Ramazan	1	1	0.724778	12 052.26	16 628.90
													TOPLAM	12 052.26	16 628.90
153	6	N41-D-16-B		Tarla	70 748.94	49 811.22	120	Verasette İştirak - 120			1419051	7074894	0.704056	9 990.91	14 190.51
								İmam	TOPRAK	Mehmet					
								Şemsi	TOPRAK	Mehmet Hanifi					
								Zahide	TOPRAK	Mehmet					
								Aliye	KARADAŞOĞLU	Mehmet					
								Peyam	POLAT	Mehmet					
								İslim	TOPRAK	Mehmet					
								Abdi	TOPRAK	Mehmet					
								Salih	TOPRAK	Mehmet					
								Hanım	ALTINDAĞ	Mehmet					
								Kadir	TOPRAK	Mehmet					
								Hüseyin	TOPRAK	Mehmet					
								Mahide	KAYA	Mehmet					
								Gülşen	TOPRAK	Mehmet					
								Cemile	TOPRAK	Mehmet					
								Ahmet	TOPRAK	Mehmet					
								Esmâ	TOPRAK	Mehmet					
								Müslüm	TOPRAK	Mehmet					
								Ömer	TOPRAK	Mehmet					
								Medine	GEÇGEL	Mehmet					
							121	Verasette İştirak - 121			5655843	7074894	0.704056	39 820.31	56 558.43
								İmam	TOPRAK	Mehmet					
								İmam	TOPRAK	Mehmet					
								Şemsi	TOPRAK	Mehmet Hanifi					
								Şemsi	TOPRAK	Mehmet Hanifi					
								Zahide	TOPRAK	Mehmet					
								Zahide	TOPRAK	Mehmet					
								Aliye	KARADAŞOĞLU	Mehmet					
								Aliye	KARADAŞOĞLU	Mehmet					
								Peyam	POLAT	Mehmet					
								Peyam	POLAT	Mehmet					




T.C.
TARIM VE ORMAN BAKANLIĞI
DEVLET SU İŞLERİ GENEL MÜDÜRLÜĞÜ
DSİ. 15. BÖLGE MÜDÜRLÜĞÜ
ŞANLIURFA SURUÇ TAŞBASAN 2.KISIM AT VE TİGH PROJESİ
YENİ MÜLKİYET LİSTESİ

İli Şanlıurfa
İlçesi Karaköprü
Köyü Ağıcık

AT - 9

YENİ PARSELİN							MALİKİN					HISSE		Parsel Endeksi	Hakediş	Alanı m2	
Ada No	Parsel No	Pafta No	Mevki	Niteliği	Alanı m2	Hakediş	İşletme No	Adı	Soyadı	Baba Adı	Pay	Payda					
								İslim	TOPRAK	Mehmet							
								İslim	TOPRAK	Mehmet							
								Abdi	TOPRAK	Mehmet							
								Abdi	TOPRAK	Mehmet							
								Salih	TOPRAK	Mehmet							
								Salih	TOPRAK	Mehmet							
								Hanım	ALTINDAĞ	Mehmet							
								Hanım	ALTINDAĞ	Mehmet							
								Kadir	TOPRAK	Mehmet							
								Kadir	TOPRAK	Mehmet							
								Hüseyin	TOPRAK	Mehmet							
								Hüseyin	TOPRAK	Mehmet							
								Mahide	KAYA	Mehmet							
								Mahide	KAYA	Mehmet							
								Gülşen	TOPRAK	Mehmet							
								Gülşen	TOPRAK	Mehmet							
								Cemile	TOPRAK	Mehmet							
								Cemile	TOPRAK	Mehmet							
								Ahmet	TOPRAK	Mehmet							
								Ahmet	TOPRAK	Mehmet							
								Esmâ	TOPRAK	Mehmet							
								Esmâ	TOPRAK	Mehmet							
								Müslüm	TOPRAK	Mehmet							
								Müslüm	TOPRAK	Mehmet							
								Ömer	TOPRAK	Mehmet							
								Ömer	TOPRAK	Mehmet							
								Medine	GEÇGEL	Mehmet							
								Medine	GEÇGEL	Mehmet							
														TOPLAM	49 811.22	70 748.94	
153	7	N41-D-16-B		Tarla	18 268.66	12 841.43	119	İmam	TOPRAK	Mehmet	1	1	0.702922	12 841.43	18 268.66		
														TOPLAM	12 841.43	18 268.66	
153	8	N41-D-16-B		Tarla	18 314.97	13 757.86	67	Mustafa	KAYA	Ahmet	142562	1831499	0.751181	1 070.90	1 425.62		
							29	Ayser	KAYA	Ahmet	167103	1831499	0.751181	1 255.25	1 671.03		
							97	Beyaz	KIZILELMA	Ahmet	428744	1831499	0.751181	3 220.64	4 287.44		
							74	Ömer	KAYA	Ahmet	546545	1831499	0.751181	4 105.54	5 465.44		
							44	Hasan	KAYA	Ahmet	546545	1831499	0.751181	4 105.54	5 465.44		

T.C.
TARIM VE ORMAN BAKANLIĞI
DEVLET SU İŞLERİ GENEL MÜDÜRLÜĞÜ
DSİ. 15. BÖLGE MÜDÜRLÜĞÜ
ŞANLIURFA SURUÇ TAŞBASAN 2.KISIM AT VE TİGH PROJESİ
YENİ MÜLKİYET LİSTESİ



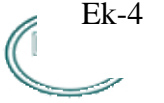
Ek-4

İli Şanlıurfa
İlçesi Karaköprü
Köyü: Ağlıcak

AT - 9

YENİ PARSELİN							MALİKİN				HISSE		Parsel Endeksi	Hakediş	Alanı m2
Ada No	Parsel No	Pafta No	Mevki	Niteliği	Alanı m2	Hakediş	İşletme No	Adı	Soyadı	Baba Adı	Pay	Payda			
													TOPLAM	13 757.86	18 314.97
153	9	N41-D-16-B		Tarla	41 702.42	29 600.53	13	Veysi	ERGENE	Abdulkadir	1	1	0.709804	29 600.53	41 702.42
													TOPLAM	29 600.53	41 702.42
153	10	N41-D-16-C		Tarla	32 803.34	24 686.29	91	Verdane	KAYA	Turan	98122	3280329	0.752554	738.43	981.23
							37	Ezgi	KAYA	Faik	98122	3280329	0.752554	738.43	981.23
							65	Mehmet Turan	KAYA	Faik	98122	3280329	0.752554	738.43	981.23
							34	Canruba	KAYA	Faik	98122	3280329	0.752554	738.43	981.23
							50	İlhami	KAYA	Mehmet	353632	3280329	0.752554	2 661.28	3 536.33
							54	İsmet	KAYA	Mehmet	353632	3280329	0.752554	2 661.28	3 536.33
							86	Sıdika	KAYA	Mehmet	353632	3280329	0.752554	2 661.28	3 536.33
							70	Mustafa	KAYA	Şeyho	1826945	3280329	0.752554	13 748.75	18 269.45
													TOPLAM	24 686.29	32 803.34
153	11	N41-D-16-C		Tarla	18 902.80	14 675.12	108	Sıdika	YİĞİT	Bozan	1	1	0.776346	14 675.12	18 902.80
													TOPLAM	14 675.12	18 902.80
153	12	N41-D-16-C		Tarla	28 920.23	22 765.63	119	İmam	TOPRAK	Mehmet	1	1	0.787187	22 765.63	28 920.23
													TOPLAM	22 765.63	28 920.23
154	1	N41-D-16-D		Tarla	31 460.36	25 935.04	47	Hasan	KAYA	Yasin	250765	3146036	0.824372	2 067.23	2 507.65
							113	Verasette İştirak - 113			2895271	3146036	0.824372	23 867.81	28 952.71
								Hasan	KAYA	Yasin					
								Mehmet Emin	KAYA	Yasin					
													TOPLAM	25 935.04	31 460.36
154	2	N41-D-16-D		Tarla	31 129.68	23 791.03	114	Verasette İştirak - 114			134449	3112968	0.764255	1 027.54	1 344.49
								Hasan	KAYA	Yasin					
								Mehmet Emin	KAYA	Yasin					
								Mustafa	KAYA	Yasin					

T.C.
TARIM VE ORMAN BAKANLIĞI
DEVLET SU İŞLERİ GENEL MÜDÜRLÜĞÜ
DSİ. 15. BÖLGE MÜDÜRLÜĞÜ
ŞANLIURFA SURUÇ TAŞBASAN 2.KISIM AT VE TİGH PROJESİ
YENİ MÜLKİYET LİSTESİ



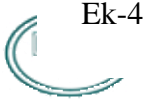
Ek-4

İli Şanlıurfa
İlçesi Karaköprü
Köyü Ağıcık

AT - 9

YENİ PARSELİN							MALİKİN				HİSSE		Parsel Endeksi	Hakediş	Alanı m2
Ada No	Parsel No	Pafta No	Mevki	Niteliği	Alanı m2	Hakediş	İşletme No	Adı	Soyadı	Baba Adı	Pay	Payda			
							113	Verasette İştirak - 113			2978519	3112968	0.764255	22 763.49	29 785.19
								Hasan	KAYA	Yasin					
								Mehmet Emin	KAYA	Yasin					
													TOPLAM	23 791.03	31 129.68
154	3	N41-D-16-C		Tarla	33 441.05	25 488.40	35	Davut	KAYA	Ali	1298132	3344106	0.762189	9 894.22	12 981.32
							51	İmam	KAYA	Ali	2045974	3344106	0.762189	15 594.18	20 459.73
													TOPLAM	25 488.40	33 441.05
154	4	N41-D-16-D		Tarla	34 007.00	27 659.79	34	Canruba	KAYA	Faik	309780	3400701	0.813356	2 519.61	3 097.80
							91	Verdane	KAYA	Turan	309780	3400701	0.813356	2 519.61	3 097.80
							37	Ezgi	KAYA	Faik	309780	3400701	0.813356	2 519.61	3 097.80
							65	Mehmet Turan	KAYA	Faik	309780	3400701	0.813356	2 519.61	3 097.80
							50	İlhami	KAYA	Mehmet	720527	3400701	0.813356	5 860.45	7 205.27
							54	İsmet	KAYA	Mehmet	720527	3400701	0.813356	5 860.45	7 205.27
							86	Sıdika	KAYA	Mehmet	720527	3400701	0.813356	5 860.45	7 205.27
													TOPLAM	27 659.79	34 007.00
154	5	N41-D-16-C		Tarla	28 199.37	22 946.17	8	Emrullah	ERGENE	Mehmet	1	1	0.813712	22 946.17	28 199.37
													TOPLAM	22 946.17	28 199.37
155	1	N41-D-16-B		Tarla	27 648.80	21 579.73	68	Mustafa	KAYA	Halil	1	1	0.780494	21 579.73	27 648.80
													TOPLAM	21 579.73	27 648.80
155	2	N41-D-16-B		Tarla	31 533.99	22 621.93	31	Barış	KAYA	Abdülhadi	488915	3153399	0.717382	3 507.39	4 889.15
							62	Mehmet	KAYA	Şükrü	2664484	3153399	0.717382	19 114.54	26 644.84
													TOPLAM	22 621.93	31 533.99
155	3	N41-D-16-B		Tarla	17 587.61	12 931.58	94	Zeliha	KAYA	Sadık	1	1	0.735266	12 931.58	17 587.61
													TOPLAM	12 931.58	17 587.61

T.C.
TARIM VE ORMAN BAKANLIĞI
DEVLET SU İŞLERİ GENEL MÜDÜRLÜĞÜ
DSİ. 15. BÖLGE MÜDÜRLÜĞÜ
ŞANLIURFA SURUÇ TAŞBASAN 2.KISIM AT VE TİGH PROJESİ
YENİ MÜLKİYET LİSTESİ



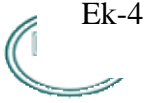
Ek-4

İli Şanlıurfa
İlçesi Karaköprü
Köyü: Ağılıcak

AT - 9

YENİ PARSELİN							MALİKİN				HISSE		Parsel Endeksi	Hakediş	Alanı m2
Ada No	Parsel No	Pafta No	Mevki	Niteliği	Alanı m2	Hakediş	İşletme No	Adı	Soyadı	Baba Adı	Pay	Payda			
155	4	N41-D-16-B		Tarla	26 848.50	19 404.26	98	Halil	ÖZŞİMŞEK	Ömer	1	1	0.722731	19 404.26	26 848.50
													TOPLAM	19 404.26	26 848.50
155	5	N41-D-16-B		Tarla	12 305.60	9 029.26	18	Abdulkadir	KAYA	Osman	1	1	0.733752	9 029.26	12 305.60
													TOPLAM	9 029.26	12 305.60
155	6	N41-D-16-B		Tarla	15 794.56	12 028.03	81	Ramazan	KAYA	Ali	724802	1579457	0.761530	5 519.58	7 248.02
							51	İmam	KAYA	Ali	854655	1579457	0.761530	6 508.45	8 546.54
													TOPLAM	12 028.03	15 794.56
155	7	N41-D-16-B		Tarla	18 050.03	14 126.25	117	Adem	KAYA	Mehmet	482531	1805004	0.782616	3 776.36	4 825.31
							81	Ramazan	KAYA	Ali	1322473	1805004	0.782616	10 349.89	13 224.72
													TOPLAM	14 126.25	18 050.03
155	8	N41-D-16-B		Tarla	15 058.21	12 448.50	117	Adem	KAYA	Mehmet	1	1	0.826692	12 448.50	15 058.21
													TOPLAM	12 448.50	15 058.21
156	1	N41-D-16-A		Tarla	66 240.86	50 990.78	79	Ömer	KAYA	Remezan	96283	6624085	0.769778	741.17	962.83
							111	Emine	YURUBOĞA	Remezan	128611	6624085	0.769778	990.02	1 286.11
							56	Kadir	KAYA	Remezan	159043	6624085	0.769778	1 224.27	1 590.42
							109	Emine	YURUBOĞA	Remezan	162534	6624085	0.769778	1 251.16	1 625.34
							39	Faiz	KAYA	Remezan	162534	6624085	0.769778	1 251.16	1 625.34
							95	Aysel	KENKER	Remezan	291145	6624085	0.769778	2 241.17	2 911.45
							96	Emine	KENKER	Remezan	477027	6624085	0.769778	3 672.05	4 770.27
							110	Aysel	YURUBOĞA	Remezan	477027	6624085	0.769778	3 672.05	4 770.27
							38	Faiz	KAYA	Ramazan	605638	6624085	0.769778	4 662.07	6 056.38
							20	Abdülhadi	KAYA	Remezan	768172	6624085	0.769778	5 913.22	7 681.72
							25	Ali	KAYA	Remezan	768172	6624085	0.769778	5 913.22	7 681.72

T.C.
TARIM VE ORMAN BAKANLIĞI
DEVLET SU İŞLERİ GENEL MÜDÜRLÜĞÜ
DSİ. 15. BÖLGE MÜDÜRLÜĞÜ
ŞANLIURFA SURUÇ TAŞBASAN 2.KISIM AT VE TİGH PROJESİ
YENİ MÜLKİYET LİSTESİ



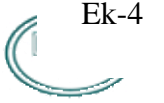
Ek-4

İli Şanlıurfa
İlçesi Karaköprü
Köyü: Ağılıcak

AT - 9

YENİ PARSELİN							MALİKİN				HİSSE		Parsel Endeksi	Hakediş	Alanı m2
Ada No	Parsel No	Pafta No	Mevki	Niteliği	Alanı m2	Hakediş	İşletme No	Adı	Soyadı	Baba Adı	Pay	Payda			
							23	Adem	KAYA	Remezan	768172	6624085	0.769778	5 913.22	7 681.72
							32	Bessi	KAYA	Abdullah	873260	6624085	0.769778	6 722.16	8 732.59
							42	Haci	KAYA	Remezan	886467	6624085	0.769778	6 823.83	8 864.67
													TOPLAM	50 990.78	66 240.86
156	2	N41-D-16-A		Tarla	141.00	108.95	1	Maliye Hazinesi			1	1	0.772695	108.95	141.00
													TOPLAM	108.95	141.00
156	3	N41-D-16-A		Tarla	29 291.40	21 209.56	88	Sibel	KAYA	Hasan	202904	2929141	0.724088	1 469.20	2 029.04
							93	Zehra	KAYA	Hasan	228492	2929141	0.724088	1 654.48	2 284.92
							60	Mehmet	KAYA	Hüseyin	1105828	2929141	0.724088	8 007.17	11 058.28
							83	Reşit	KAYA	Hasan	1391917	2929141	0.724088	10 078.70	13 919.16
													TOPLAM	21 209.56	29 291.40
156	4	N41-D-16-A		Tarla	12 373.41	6 625.88	49	İbrahim	KAYA	Halil	430502	1237341	0.535494	2 305.31	4 305.02
							87	Sitki	KAYA	Halil	806839	1237341	0.535494	4 320.57	8 068.39
													TOPLAM	6 625.88	12 373.41
156	5	N41-D-16-B		Tarla	11 430.04	8 076.43	68	Mustafa	KAYA	Halil	1	1	0.706597	8 076.43	11 430.04
													TOPLAM	8 076.43	11 430.04
156	6	N41-D-16-A		Tarla	54 788.70	43 025.94	22	Adem	KAYA	Mahmut	1	1	0.785307	43 025.94	54 788.70
													TOPLAM	43 025.94	54 788.70
156	7	N41-D-16-A		Tarla	33 047.21	27 488.69	17	Abdulkadir	KAYA	Bekir	1	1	0.831801	27 488.69	33 047.21
													TOPLAM	27 488.69	33 047.21
156	8	N41-D-16-A		Tarla	33 091.19	25 498.73	43	Halil	KAYA	Zeydan	1	1	0.770559	25 498.73	33 091.19
													TOPLAM	25 498.73	33 091.19
156	9	N41-D-16-A		Tarla	15 691.74	12 552.61	87	Sitki	KAYA	Halil	1	1	0.799950	12 552.61	15 691.74
													TOPLAM	12 552.61	15 691.74

T.C.
TARIM VE ORMAN BAKANLIĞI
DEVLET SU İŞLERİ GENEL MÜDÜRLÜĞÜ
DSİ. 15. BÖLGE MÜDÜRLÜĞÜ
ŞANLIURFA SURUÇ TAŞBASAN 2.KISIM AT VE TİGH PROJESİ
YENİ MÜLKİYET LİSTESİ

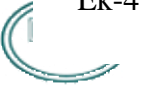


Ek-4

İli Şanlıurfa
İlçesi Karaköprü
Köyü: Ağılıçık

AT - 9

YENİ PARSELİN							MALİKİN				HISSE		Parsel Endeksi	Hakediş	Alanı m2
Ada No	Parsel No	Pafta No	Mevki	Niteliği	Alanı m2	Hakediş	İşletme No	Adı	Soyadı	Baba Adı	Pay	Payda			
156	10	N41-D-16-A		Tarla	15 374.47	12 302.63	49	İbrahim	KAYA	Halil	1	1	0.800198	12 302.63	15 374.47
													TOPLAM	12 302.63	15 374.47
156	11	N41-D-16-A		Bağ Ve Fıstıklık	16 944.88	13 652.39	58	Mehmet	KAYA	Halil	1	1	0.805694	13 652.39	16 944.88
													TOPLAM	13 652.39	16 944.88
157	1	N41-D-16-A		Hali Arazi	14 733.10	7 151.56	1	Maliye Hazinesi			1	1	0.485408	7 151.56	14 733.10
													TOPLAM	7 151.56	14 733.10
157	2	N41-D-16-A		Tarla	116 146.86	88 034.13	112	Feridun	YUVARLAK	Halil	1	1	0.757955	88 034.13	116 146.86
													TOPLAM	88 034.13	116 146.86
157	3	N41-D-16-A		Tarla	112 534.88	88 034.13	4	Mehmet Emin	ÇİÇEK	Şahin	1	1	0.782283	88 034.13	112 534.88
													TOPLAM	88 034.13	112 534.88
157	4	N41-D-16-D		Tarla	76 909.06	59 863.63	6	Tahsin	ÇİÇEK	Şahin	1	1	0.778369	59 863.63	76 909.06
													TOPLAM	59 863.63	76 909.06
157	5	N41-D-16-D		Tarla	26 499.66	17 607.13	5	Süleyman	ÇİÇEK	Mehmet Bozan	1	1	0.664428	17 607.13	26 499.66
													TOPLAM	17 607.13	26 499.66
157	6	N41-D-16-D		Tarla	28 460.48	23 374.90	107	Reşat	YAŞAR	Mehmet	1	1	0.821311	23 374.90	28 460.48
													TOPLAM	23 374.90	28 460.48
158	1	N41-D-16-D		Tarla	27 330.55	22 698.02	107	Reşat	YAŞAR	Mehmet	1	1	0.830500	22 698.02	27 330.55
													TOPLAM	22 698.02	27 330.55
159	1	N41-D-16-A		Tarla	23 255.88	17 060.91	106	Nezife	YAŞAR	Ali	1	1	0.733617	17 060.91	23 255.88
													TOPLAM	17 060.91	23 255.88
159	2	N41-D-16-A		Tarla	5 336.01	4 124.35	1	Maliye Hazinesi			1	1	0.772927	4 124.35	5 336.01
													TOPLAM	4 124.35	5 336.01
159	3	N41-D-16-A		Tarla	91 783.05	71 377.42	107	Reşat	YAŞAR	Mehmet	1	1	0.777675	71 377.42	91 783.05



T.C.
TARIM VE ORMAN BAKANLIĞI
DEVLET SU İŞLERİ GENEL MÜDÜRLÜĞÜ
DSİ. 15. BÖLGE MÜDÜRLÜĞÜ
ŞANLIURFA SURUÇ TAŞBASAN 2.KISIM AT VE TİGH PROJESİ
YENİ MÜLKİYET LİSTESİ

İli Şanlıurfa
İlçesi Karaköprü
Köyü Ağıcık

AT - 9

YENİ PARSELİN							MALİKİN				HISSE		Parsel Endeksi	Hakediş	Alanı m2
Ada No	Parsel No	Pafta No	Mevki	Niteliği	Alanı m2	Hakediş	İşletme No	Adı	Soyadı	Baba Adı	Pay	Payda			
													TOPLAM	71 377.42	91 783.05
													Toplam 1.Derece Alan	4 298 584.69	
													Toplam Gerçek Alan	6 330 766.20	
													Toplam Yeni 1.Derece Alan	4 298 584.69	
													Toplam Yeni Gerçek Alan	6 330 766.20	